

# GUIA DO LITORAL PARANAENSE

PRAIA, MONTANHA, GASTRONOMIA, NÁUTICO, ARTESANATO, CULTURA E NATUREZA

**ADetur**  
Agência de Desenvolvimento  
do Turismo Sustentável do  
Litoral do Paraná  
**litoral**

**Litoral**  
DO PARANÁ

**PARANÁ**  
TURISMO

**PARANÁ**  
GOVERNO DO ESTADO  
SECRETARIA DO DESENVOLVIMENTO  
SUSTENTÁVEL E DO TURISMO

## Apresentação

No Litoral do Paraná você pode desfrutar do sol e das inúmeras praias. São cerca de 100km de extensão, com cenários bem diversificados, desde a foz do rio Ararapira (ao norte) até a do Saí-Guaçu (ao sul). É delimitado por duas baías: ao norte, a de Paranaguá, e, ao sul, a de Guaratuba.

É surpreendente a beleza encontrada entre o mar e a montanha, na maior área contínua brasileira de mata atlântica, nas baías, nos balneários, nos parques etc. Nas cidades históricas de Antonina, Morretes, Guaraqueçaba e Paranaguá, você também poderá desfrutar de uma viagem ao passado com muitas histórias e caminhos, como o Caminho do Itupava, a Estrada de Ferro Paranaguá Curitiba e a Estrada da Graciosa.

É encantadora a criatividade do artesanato e do folclore. São deliciosos os aromas e sabores do barreado, dos frutos do mar, da cachaça artesanal e dos doces típicos. Você será bem recebido com serviços, segurança e infraestrutura que se aprimoram a cada ano.

Pensando em fazer de sua estada um momento especial a ser vivido intensamente, apresentamos o Guia Turístico do Litoral 2021, com informações, serviços e muitos atrativos para que você, turista ou veranista, se divirta, faça passeios, se aventure e aproveite o Litoral no verão e em todas as estações do ano.

Paraná Turismo  
Secretaria do Desenvolvimento Sustentável e do Turismo

**ADETUR**  
Agência de Desenvolvimento  
do Turismo Sustentável do  
Litoral do Paraná

**Litoral**  
DO PARANÁ

**PARANÁ**  
TURISMO

**PARANÁ**  
GOVERNO DO ESTADO  
SECRETARIA DO DESENVOLVIMENTO  
SUSTENTÁVEL E DO TURISMO

COMO CHEGAR EM

# ANTONINA

Pela BR 277, após a descida da serra, seguir pela PR 408, ou ainda pela Estrada da Graciosa, a partir da BR 116 no Portal da Graciosa pegar a PR 410.



## INFRAESTRUTURA DE ACESSO

---

Terminal Rodoviário  
Rua XV de Novembro, s/nº  
(41) 3432-1272

Empresa de ônibus Viação  
Graciosa  
(41) 3320-3092 / 3223-0873  
(Curitiba)  
[www.viacaograciosa.com.br](http://www.viacaograciosa.com.br)

## Histórico

Antonina tem seu conjunto histórico e paisagístico tombado como Patrimônio da União

Antonina nasceu das catas e faisqueiras de ouro que em meados do século VII existiam na região. Em 1714, foi autorizada a construção de uma capela em homenagem à Virgem do Pilar nesse pequeno povoado, assim, em 12 de setembro de 1714 ficou considerada a data de fundação de Antonina, sendo conhecida como Capela, seus habitantes foram chamados de “capelistas”.

Antonina tem seu conjunto histórico e paisagístico tombado como Patrimônio da União. Possui uma paisagem privilegiada, moldurada pelos morros circundantes e pelas escarpas da Serra do Mar, com vegetação exuberante, sendo banhada pelas águas tranquilas da Baía de Antonina, onde o Atlântico avança em profundidade até encontrar a foz do rio Cachoeira.

A cidade onde se encontra o Marco Zero da Estrada da Graciosa alia mar, rios, morros, serra, rico acervo arquitetônico e cultural, saborosa gastronomia e aconchegantes pousadas.

# INFORMAÇÕES TURÍSTICAS

Secretaria Municipal de Turismo e Cultura

Praça Carlos Cavalcanti, s/nº  
(41) 3978-1027  
turismo@antonina.pr.gov.br  
www.antonina.pr.gov.br

“

*Não deixe de visitar a estação ferroviária  
de Antonina*

## POSTOS DE INFORMAÇÕES TURÍSTICAS

### **Estação Ferroviária**

Praça Carlos Cavalcanti, s/nº Tel.  
(41) 3978-1080  
segunda-feira a sábado, das 9h às  
18h e domingo, das 10h às 18h.

### **Mercado Municipal**

R: Dr Carlos Gomes da Costa, s/nº  
segunda-feira a sábado, das 9h às  
18h e domingo, das 10h às 18h.

### **Trapiche Municipal**

R: Conselheiro Antonio Prado, s/nº

### **Theatro Municipal**

R: Dr Carlos Gomes da Costa, 322  
(41) 3978-1093

## GUIAS DE TURISMO

Cadastrados no Ministério do  
Turismo

**Diego Silva (41) 8823-5628**

**Ellen Cardoso (41) 8850-9378**

**Allana Araújo (41) 8815-5173**



# O QUE VISITAR

## **Igreja Matriz de Nossa Senhora do Pilar (Santuário Nossa Senhora do Pilar)**

Fundada em 1715, sua origem se confunde com a história da cidade. Ganha importância por sua antiguidade. Foi tombada pelo Patrimônio Histórico do Paraná em 1999.

Praça Coronel Macedo - Centro.

## **Igreja de São Benedito**

Construção secular de 1824, que segundo a tradição serviu de refúgio religioso dos escravos.

Rua Doutor Carlos Gomes da Costa.

## **Igreja Bom Jesus do Saivá**

Sua construção teve início em torno do ano de 1835. Tombada em 1970 pelo Patrimônio Histórico do Paraná.

Praça Carlos Cavalcanti próximo a Estação Ferroviária.

## **Centro Histórico**

Apresenta edifícios com características do colonial brasileiro, eclética e art-deco. Por seus valores históricos e paisagísticos, o centro histórico de Antonina foi tombado pelo IPHAN em 2012. Inclui-se na área protegida, as ruínas de um raro exemplar da arquitetura industrial do início do século XX, conhecido como Complexo Matarazzo, que representa a fase áurea da industrialização e atividade portuária no estado.

## **Sede da Prefeitura Municipal**

O prédio que serve de sede à Prefeitura Municipal é uma construção de aspecto centenário, datada de meados do século XIX. Possui uma placa comemorativa do 44º ano de visita do Imperador D. Pedro II a Antonina.

Rua XV de Novembro, 150.- (41) 3978-1000.

## **Fonte da Carioca**

Abastecia a cidade de água de 1867 a 1930, tombada pelo Patrimônio Histórico e Artístico do Paraná em 1969.



# O QUE VISITAR

## **Teatro Municipal**

Construído no início do século XX (1906), durante a fase áurea da economia antoninense, em estilo eclético, rico em adornos.

Rua Doutor Carlos Gomes da Costa, 322. Tel. (41) 3978-1093. Atendimento: segunda-feira a sexta-feira das 8h às 11h30 e das 13h30 às 17h.

## **Praça Coronel Macedo**

É o mais antigo logradouro da cidade, possui, diversos monumentos que provam o esplendor do ciclo da erva-mate, como o coreto, o chafariz, o busto de Getúlio Vargas e a Carta Testamento.

## **Praça Romildo Gonçalves Pereira – Praça Feira-Mar**

Local para descanso e contemplação das ilhas e montanhas de Antonina. Possui ancoradouro, um espaço destinado ao esporte e quiosques.

## **Recanto Poti**

Monumento em homenagem ao artista plástico Poti Lazarotto. Mosaico feito com ladrilhos hidráulicos, obra do ceramista Adoaldo Lenzi que retrata pontos pitorescos da cidade. Inaugurado em 1987.

No prolongamento da Avenida Nenê Chaminé -Centro.

## **Recanto do Cabral**

O lugar é cercado por um pequeno bosque e possui rampa natural para aportar embarcações dos moradores da região e turistas que descem a serra para pescar. Atualmente este local é o único em que se atraca com qualquer maré.

Bairro da Graciosa de Baixo a 3 km do centro.

## **Recanto do Rio do Nunes**

Praia fluvial, em área gramada e arborizada com equipamentos de lazer nas duas margens. Possui áreas para acampamento, churrasqueiras, vestiários e sanitários.

A 16 km de Antonina, no Distrito do Cacatu, com acesso pela PR 340.



# O QUE VISITAR

## **Estação Ferroviária**

Inaugurada em 07 de setembro de 1922, por ocasião das festividades de comemoração do Centenário da Independência do Brasil. Foi restaurada e hoje funciona no local um espaço cultural, o Centro de Apoio ao Turismo e os passeios de Maria Fumaça.

Praça Carlos Cavalcanti, s/nº. - (41) 3978-1076.

## **Porto de Antonina - Terminal Barão de Teffé**

Quando do apogeu da erva-mate no Paraná, o Porto de Antonina chegou a ser o quarto do Brasil. O Porto passou por uma ampla reestruturação, ampliação e modernização, encontrando-se em funcionamento.

Avenida Conde Matarazzo. - (41) 3978-1306.

## **Terminal Portuário Ponta do Felix**

É o mais moderno terminal para cargas refrigeradas da América do Sul. Investimento da iniciativa privada. Para visitas entrar em contato com a empresa.


Rua Engenheiro Luiz Augusto de Leão Fonseca, 1520 - Itapema de Baixo. - (41) 3432-8000

## **Vale do Gigante**

É uma rede empresarial de Turismo de Base Comunitária composta por meios de hospedagem, meios de alimentação, serviços de Guias e Condutores, aventura, observação de flora e fauna e artesanato locais. Tem como principais atrativos turísticos naturais o Pico Paraná e a Serra do Ibitiraquire, os rios Cachoeira, Cacatu e do Nunes, a Cachoeira do Saci, a Usina Hidrelétrica Governador Parigot de Souza. Informações - (41) 3432-7098.

## **Pico do Paraná**

Situado na divisa entre Antonina e Campina Grande do Sul, possui 1962 metros, sendo o mais alto do sul do Brasil. Foi descoberto por Reinhard Maack e conquistado em julho de 1941. O Pico faz parte do roteiro dos aficionados pelo montanhismo. Pertence o ponto culminante a Antonina. Acesso pela BR 116 via Campina Grande do Sul (com entrada na Ponte Rio Tucun) ou por trilhas via Bairro Alto, em Antonina. Informações com o Instituto Ambiental do Paraná - IAP - (41) 3213-3849.



# O QUE VISITAR

## **Usina Hidrelétrica Governador Viriato Parigot de Souza (Capivari- Cachoeira)**

É a maior central geradora subterrânea do sul do país, construída com o aproveitamento dos rios Capivari e Cachoeira. Foi inaugurada em 1971.

O acesso se dá pela PR 340. As visitas deverão ser previamente agendadas junto a Companhia Paranaense de Energia Elétrica – COPEL. - (41) 3462- 8400 E-mail: visitas.gps@copel.com

## **Rio Cachoeira**

Nas corredeiras do rio Cachoeira com início na localidade do Bairro Alto e término próximo à foz do rio Capivari em um percurso de aproximadamente 3 km, é possível tomar banho de cachoeira, caminhar em suas margens e praticar rafting.

Estrada do Bairro Alto, com acesso pela PR 340.

## **Bairro Alto**

Com seus rios, cachoeiras e densa vegetação se consolidaram como área de lazer e caminhadas ecológicas, não só pelos seus apelos naturais, mas pelo interesse histórico, como os vestígios da antiga Usina Cotia, pelo lugar onde teve início a colonização japonesa no Paraná, ou ainda, pelas inúmeras trilhas, como a da Conceição que outrora fazia a ligação entre o local e Apiaí/São Paulo e cujos trechos remanescentes permitem que se percorra o trajeto entre a Represa do Capivari e o Bairro Alto.

## **Baía de Antonina**

A Baía de Antonina localiza-se no extremo oeste da Baía de Paranaguá. A cadeia de montanhas da Serra do Mar que a cerca forma uma belíssima paisagem, principalmente ao amanhecer, quando o mar avança no continente. Possui uma das maiores reservas intocadas de manguezais do mundo. Cercada pela cadeia de montanhas da Serra do Mar é possível realizar passeios de barcos.

## **Ponta da Pita e Prainha**

Formação rochosa que avança para a baía constitui-se num agradável local de lazer, ideal para banhos, pescarias, piqueniques e prática de esportes náutico. Possui lanchonetes, restaurantes e rampa para barcos pequenos.





# SERVIÇOS ANTONINA

## ONDE DORMIR

Cadastrados no Ministério do Turismo

### **Pousada Camboa Antonina**

R: Valle Porto, 208 – Centro Histórico  
(41) 3432-3267  
capela@hotelcamboa.com.br  
www.hotelcamboa.com.br

### **Pousada das Laranjeiras**

R: Ermelino de Leão, 94 – Centro Histórico  
(41) 3432-1601 ou (41) 9153-4580  
www.pousadadaslaranjeiras.com.br

### **Hospedaria da Praça**

Praça Cel. Macedo, 11  
Telefone: (41) 3432-3099  
Site: www.hospedariadapraça.com

### **Pousada Porto Feliz**

Rua Daniel Pires, 512 – Itapema de Baixo  
(41) 3432-0655  
pousadaportofeliz@outlook.com

### **Pousada e Restaurante Vitória Régia**

Rod PR 340 s/nº – Bairro Alto - (41) 99708-4235  
santuariovitóriaregia@gmail.com

### **Associação dos Servidores Públicos do Paraná**

Rua Antonio Prado, 204 – Praça Feira Mar, Centro  
(41) 3432-1461

## ARTESANATO

### **Kombinados.Kom**

Praça Carlos Cavalcanti, s/nº Estação

### **Balas de Banana Antonina**

Av Thiago Peixoto, 1788 Tel. (41) 3432-1240  
www.balasantonina.com.br

### **Balas de Banana Bananina**

Rua Zung Sui Shen, 91 -Jd Barigui (41) 3432-1383  
www.bananina.com.br

### **Casa da Nega Atelie de Arte**

R. Cons. Antonio Prado s/nº - Mercado Municipal  
(41) 99156-7632

### **Encantos da Natureza**

R. Cons. Antonio Prado, s/nº - Mercado Municipa

## ONDE COMER

### **Restaurante Café & Petiscaria Brisa do Mar**

R: Conselheiro Antonio Prado, 69 – Mercado municipal (41) 3432-0252 ou 98780-8691

### **Restaurante Buganvil**

Av. Conde Matarazzo, 721 - (41) 3432-1434  
Site: www.restaurantebuganvil.com.br

### **Restaurante Eskadaria**

R. Dr Carlos Gomes da Costa, 289 - (41) 3432-1667

### **Restaurante Litoral Mar**

R. Marques de Erval, 22 - (41) 3432-1753

### **Restaurante Gusso**

Rua Salvador Graciano, 80 - Prainha  
(41) 98459-6825

### **Restaurante Le Bistrô**

Rua Travessa sete de setembro, 25 - centro  
(41) 342-4947

### **Restaurante e Petiscaria Cantinho de Antonina**

Rua Antônio Prado, 4 - Mercado Municipal, centro  
(41) 3432-0332

### **Baía Douro Bistrô e Café**

Rua Carlos Cavalcanti, s/n - Estação Ferroviária  
(41) 9924-5599

### **Cachaçaria Estação Antonina**

Rua Reinaldo Salles, 182 - Itapema/Pita  
(41) 98434-3551

## HOSPITAL

Hospital Municipal Dr. Sílvio Bittencourt Linhares  
Av. Thiago Peixoto, 274 - Centro (41) 3432-1244

## BANCOS

Banco do Brasil -R: XV de Novembro, 101 – Centro

Banco Bradesco R. Dr Rebouças, 137 - Centro

Banco Itaú Rua XV de Novembro, 96 – Centro

Caixa Econômica Federal R: Vale Porto, 8 – Centro

COMO CHEGAR EM

# GUARAQUEÇABA

BR 277, seguindo pela PR 340 até Cacatu e depois pela PR 405, sendo este último trecho (76 km) não asfaltado, ou pela BR-277 até Paranaguá e navegar em barcos que atendem uma linha regular.



## INFRAESTRUTURA DE ACESSO

### MARÍTIMA

Barcos de Paranaguá (segunda a domingo as 9h retorno as 14h).

Barcos de Guaraqueçaba (segunda a domingo as 7h retorno as 14h).

### Táxis Náuticos:

GUARAQUEÇABA

Guaricanas - João (41) 99689-5041

### SUPERAGUI

Guaricanas - João (41) 99689-5041

### RODOVIÁRIA

Estação Rodoviária Rua Ararapira, s/nº (41) 3482-1232

[www.viacaogradosa.com.br](http://www.viacaogradosa.com.br)

## Histórico

Guaraqueçaba exerce uma grande importância com a preservação de animais e aves em extinção

O município foi colonizado por portugueses por volta de 1545, sendo o primeiro do solo paranaense, localizado no litoral norte do Paraná. A cidade de Guaraqueçaba é considerada um dos destinos de maior biodiversidade do Brasil, rodeada pela mata atlântica preservada, possui um vasto conjunto de fauna e flora aonde várias espécies podem ser observadas, fazendo com que o destino seja único e inesquecível. Além disso, no município se tem a espécie endêmica, Mico leão dourado de cara preta.

O município exerce ainda uma importância ambiental muito grande com a preservação de animais e aves em extinção, um exemplo é o papagaio da cara roxa, o pássaro Guará. A principal atividade turística que o município vem desenvolvendo é o ecoturismo.

# INFORMAÇÕES TURÍSTICAS

Secretaria Municipal de Turismo e Cultura

Secretaria Municipal de Turismo e Cultura  
Rua XV de Novembro, 04 - (41) 3482-1280  
turismo@guaraquecaba.pr.gov.br



*As ilhas de Guaraqueçaba, são lindas e ricas em biodiversidade*

## POSTO DE INFORMAÇÕES TURÍSTICAS

R. Ramos Figueira, 2 - Praça William Michaud - (41) 3482-1249  
Segunda feira a sábado das 8h às 17h

## SERVIÇOS TURÍSTICOS

### Reserva Natural Salto Morato - RPPN

A 20 km da sede do município pela PR 405.

[www.fundacaogrupoboticario.org.br](http://www.fundacaogrupoboticario.org.br)  
[morato@fundacaoboticario.org.br](mailto:morato@fundacaoboticario.org.br)

### Reserva Ecológica do Sebuí - RPPN

Baía dos Pinheiros.

(41) 9656-9816

[@reservaecologicasebui](https://www.instagram.com/reservaecologicasebui)

### Mar e Mato Ecoturismo

R Paula Miranda, 73 - (41) 3482-1287  
99800-3975



# O QUE VISITAR

## **Igreja do Nosso Senhor Bom Jesus dos Perdões**

Construída em 1838 em estilo colonial com grossas paredes de pedra, foi a primeira construção da cidade. Em seu interior destaca-se o altar em forma de embarcação cuja base é um peixe e um golfinho, esculpidos em madeira por um artista local, uma homenagem aos pescadores da região. Rua Coronel João Isidoro.

## **Mercado Municipal**

Sua construção data de 1911, possui quatro salas que hoje atendem a Cooperativa de Artesãos Arte Nossa, Armazém de Agricultura Familiar (com produtos da região, como farinha e banana), Posto de Informações Turísticas e Departamento de Cultura que realiza atividades como: exposições, apresentação de fandango, vídeos documentários, oficinas, entre outros. Praça William Michaud na beira mar.

## **Rancho Caiçara**

Espaço cultural destinado a abrigar acervo dos grupos culturais Fâmulos de Bonifrates e Fandanguara, especializados na cultura do povo Caiçara entre elas o Fandango. Visitas apenas com agendamento. (41) 8416-3265. Email: muniznativofilho@yahoo.com.br

## **Centro de Visitantes**

Construído em 1880, teve um importante papel na economia local na exportação de banana, sendo em 1900 a sede da Cooperativa dos Produtores de Banana. Atualmente é mantido pelo ICMBio onde possui um pequeno museu que conta um pouco da história da região. Não é cobrada entrada. Visitação: de segunda-feira a sexta-feira das 9h às 18h

## **Casario Colonial**

Diversos exemplares arquitetônicos do século XIX podem ser observados pelas ruas da cidade, guardando ainda características do estilo colonial. Destaca-se o sobrado que abriga a sede da Estação Ecológica administrada pelo IBAMA.

## **Ponta do Morretes**

Área arborizada, com passarela beirando a baía, possui local para banho e pesca, no centro da cidade.



# O QUE VISITAR

## **Morro do Quitumbê**

Com uma altura aproximada de 128 metros, possui uma trilha de nível leve em meio à vegetação nativa, numa extensão de 692 metros, que culmina em seu topo proporcionando exuberante vista panorâmica da baía e da cidade. Localiza-se no perímetro urbano, com acesso ao lado da Igreja do Nosso Senhor Bom Jesus dos Perdões.

## **Mirante da Serra Negra**

Permite a visualização da bonita paisagem da baía de Guaraqueçaba e de todo o seu contorno. O mirante é atingido por uma escadaria com 127 degraus a aproximadamente 30 metros de altura.

## **Reserva Ecológica do Sebuí - RPPN**

Oficialmente reconhecida como Reserva Particular do Patrimônio Natural (RPPN) no ano de 1999, a reserva oferece visitas dirigidas em trilhas interpretativas com programa de educação ambiental, observação de flora e fauna, passeio de canoa, além de banhos de rio e cachoeira.

Localiza-se na Baía dos Pinheiros. Informações Tel. (41) 99656-9816.

## **Reserva Natural Salto Morato - RPPN**

Criada e mantida pela Fundação O Boticário de Proteção à Natureza, a Reserva é reconhecida junto com outras unidades de conservação da região, como Patrimônio Natural da Humanidade pela UNESCO. Protege paisagens, como o Salto Morato, uma queda d'água de aproximadamente 100 metros e a Figueira do Rio do Engenho, cuja raiz forma um "portal" sobre os seis metros de largura do rio. São 2.340 hectares de natureza aberto ao público em 1996. Além da beleza natural, a reserva oferece: trilhas interpretativas, quiosques, aquário natural para banho, camping, laboratório, alojamento para pesquisadores e centro de capacitação. Localiza-se a 20 km da sede do município pela PR 405. Tel. (41) 3340-2644 / 3340-2640 (Curitiba) / (41) 98827-4134.

Site: [www.fundacaogrupoboticario.org.br](http://www.fundacaogrupoboticario.org.br) e-mail: [morato@fundacaoboticario.org.br](mailto:morato@fundacaoboticario.org.br).

Visitação: quinta-feira a domingo das 8h às 16h.



# O QUE VISITAR

## **Ilha de Barbados**

Pequeno vilarejo com cerca de 25 casas de pescadores. Destaca-se por sua gastronomia a base de frutos do mar, principalmente pelo cultivo de ostras retiradas do mar minutos antes de seu preparo. O acesso a ilha pode ser feito através de barco particular ou fretado, também é possível visitar uma farinheira artesanal e a casa de cultura.

## **Ilhas Pinheiro e Pinheirinho**

A grande atração da Ilha do Pinheiro é a revoada dos bandos do raro papagaio-da-cara-roxa ao entardecer. Não é permitida a entrada de visitantes. Localiza-se na baía dos Pinheiros. Embarcações podem ser alugadas em Guaraqueçaba.

## **Ilha das Peças**

Praia de areia branca, pertencente ao Parque Nacional do Superagui. Na Ilha existem 4 comunidades - Vila das Peças, Guapicu, Tibicanga e Bertioga, sendo que a Vila das Peças é a de maior população e que recebe turistas, principalmente nos fins de semana e feriados prolongados. No rio das Peças encontra-se uma área de residência do Boto-Cinza, local onde é possível avistar os golfinhos durante o ano todo. A ilha oferece aos visitantes pousadas e restaurantes, na frente do trapiche encontra-se a cozinha comunitária, onde além de refeições pode-se comprar tortas e bolos. Os barcos saem diariamente de Paranaguá, partindo de Guaraqueçaba somente embarcações fretadas. Possui trapiche para embarque e desembarque de passageiros.

## **Ilha do Superagui**

Localizada no litoral norte do Paraná na divisa com São Paulo, a ilha pertence ao Parque Nacional do Superagui e possui apenas dois pequenos vilarejos com aproximadamente mil habitantes. A vila oferece várias opções de hospedagem e uma farta gastronomia. Uma das atrações mais populares da ilha são as rodas de fandango, música acompanhada de viola apresentada no bar Akdov, sem se esquecer de degustar a tradicional cachaça de cataia conhecida como "uísqui caiçara". As folhas da cataia são de uma árvore nativa da região.



# SERVIÇO GUARAQUEÇABA

## ONDE DORMIR

(Cadastrados no Ministério do Turismo)

### Hotel Guarakessaba

Rua 15 de novembro,16 - (41) 3482-1217  
hotelguarakessaba@hotmail.com  
www.hotelguarakessaba.com

### Pousada do Biguá

Rua Paulo Miranda, 73 - (41) 3482-1287  
(41) 99800-3975  
pousadabigua@gmail.com  
www.marematoecoturismo.com.br

### Pousada Bambuza

R: Dr Ramos Figueira, 215 - Costão (41) 3482-1427  
anevalenza@uol.com.br  
www.pousadabambuza.com.br

### Hotel Eduardo 1

Avenida Paulo Miranda, 165 - (41) 3482-1225  
hoteleduardo1@hotmail.com  
www.hoteleduardo1.com

## ARTESANATO

### Cooperativa dos Artesãos Arte Nossa

Av Dr Agrícola Fonseca, 30 - (41) 98463-0408

## HOSPITAIS

Hospital Regional de Guaraqueçaba  
Avenida Ararapira, s/nº - (41) 3482-8150

### Posto de Saúde

Rua Mario Ferreira Lopes, 27  
(41) 3482-1264 ou 3482-1435

## BANCOS

Banco Bradesco Postal e Agência Correios  
Avenida Ararapira, 5 - (41) 3482-1276

Caixa Econômica Federal (Casa Lotérica)  
Avenida Ararapira, 385

## ONDE COMER

### Canoa Quebrada Bar

Rod. Dep.Miguel Bufara,325 - (41) 8404-1440  
tico-guara@hotmail.com

### Mercearia Rodrigues

R: Dr Ramos Figueira, 8 -  
(41) 3482-1210 / 8413-2659

### Restaurante Araribá

PR 405, km 35 (Tagaçaba) (41) 3414-1139  
(somente com reserva)

### Restaurante da Zelica

Rua Salim do Carmo, 324 - (41) 8427-6875

### Caravelas Bistrô Bar

Rua Paulo Miranda, 73 - (41) 99800-3975 ou  
98436-9240

### Restaurante Guaricanas

Rua Paula Miranda, 35 - Centro  
(41) 3782-1676 / 96895041

### Restaurante Palhoça do Marinho

R. Tagacaba, 405  
(41) 3414-1115

### Restaurante Thaico

Avenida Maria Carolina de Lisboa, s/nº  
(41) 8478-3220

### SUPERAGUI

Restaurante Baía Bela - (41) 3425-4439

Restaurante Golfinho - (41) 3482-7126

### ILHA DAS PEÇAS

Restaurante Iná II - (41) 3482-5005

Restaurante Teodoro Dias - (41) 3482-5106

### ILHA DE BERTIOGA

Sabor do Mar - (41) 99167-7774

# SERVIÇO GUARAQUEÇABA

## ONDE DORMIR

(Cadastrados no Ministério do Turismo)

### Hotel Guarakessaba

Rua 15 de novembro,16 - (41) 3482-1217  
hotelguarakessaba@hotmail.com  
www.hotelguarakessaba.com

### Pousada do Biguá

Rua Paulo Miranda, 73 - (41) 3482-1287  
(41) 99800-3975  
pousadabigua@gmail.com  
www.marematoecoturismo.com.br

### Pousada Bambuza

R: Dr Ramos Figueira, 215 - Costão (41) 3482-1427  
anevalenza@uol.com.br  
www.pousadabambuza.com.br

### Hotel Eduardo 1

Avenida Paulo Miranda, 165 - (41) 3482-1225  
hoteleduardo1@hotmail.com  
www.hoteleduardo1.com

## ARTESANATO

### Cooperativa dos Artesãos Arte Nossa

Av Dr Agrícola Fonseca, 30 - (41) 98463-0408

## HOSPITAIS

Hospital Regional de Guaraqueçaba  
Avenida Ararapira, s/nº - (41) 3482-8150

### Posto de Saúde

Rua Mario Ferreira Lopes, 27  
(41) 3482-1264 ou 3482-1435

## BANCOS

Banco Bradesco Postal e Agência Correios  
Avenida Ararapira, 5 - (41) 3482-1276

Caixa Econômica Federal (Casa Lotérica)  
Avenida Ararapira, 385

## ONDE COMER

### Canoa Quebrada Bar

Rod. Dep.Miguel Bufara,325 - (41) 8404-1440  
tico-guara@hotmail.com

### Mercearia Rodrigues

R: Dr Ramos Figueira, 8 -  
(41) 3482-1210 / 8413-2659

### Restaurante Araribá

PR 405, km 35 (Tagaçaba) (41) 3414-1139  
(somente com reserva)

### Restaurante da Zelica

Rua Salim do Carmo, 324 - (41) 8427-6875

### Caravelas Bistrô Bar

Rua Paulo Miranda, 73 - (41) 99800-3975 ou  
98436-9240

### Restaurante Guaricanas

Rua Paula Miranda, 35 - Centro  
(41) 3782-1676 / 96895041

### Restaurante Palhoça do Marinho

R. Tagacaba, 405  
(41) 3414-1115

### Restaurante Thaico

Avenida Maria Carolina de Lisboa, s/nº  
(41) 8478-3220

### SUPERAGUI

Restaurante Baía Bela - (41) 3425-4439

Restaurante Golfinho - (41) 3482-7126

### ILHA DAS PEÇAS

Restaurante Iná II - (41) 3482-5005

Restaurante Teodoro Dias - (41) 3482-5106

### ILHA DE BERTIOGA

Sabor do Mar - (41) 99167-7774



COMO CHEGAR EM

# GUARATUBA

BR 277, seguindo pela PR 508 (Rodovia Alexandra/Matinhos) Porto de Passagem, via balsa ou ferry-boat.  
BR 376/101 até a cidade de Garuva (divisa do Paraná com Santa Catarina) em conexão com a PR 412.



## INFRAESTRUTURA DE ACESSO

### AÉREA

Aeródromo Municipal Recebe aviões pequenos

Av Damião Botelho de Souza, s/nº - Piçarras

### MARÍTIMA

Travessia da Baía de Guaratuba

Empresa F. Andreis Av. Antônio dos Santos Miranda, 864

(41) 3472-1024 Atend.: 24 horas

### RODOVIÁRIA

Terminal Rodoviário Governador

Álvaro Dias Avenida Damião

Botelho de Souza, s/nº

(41) 3442-8192

\*veja empresas de ônibus nos serviços

## Histórico

Com o restabelecimento da capitania de São Paulo em 1765, a coroa portuguesa nomeou D. Luis Antônio de Souza Botelho Mourão, Morgado de Mateus para governá-la. Em julho daquele mesmo ano, seguindo instruções expressas do marquês de Pombal, tratou de estabelecer novas povoações em regiões do litoral e do sertão. Em 1767, o tenente-coronel Afonso Botelho Sampaio e Souza, primo de D. Luis, seu ajudante de ordens, foi mandado à vila de Paranaguá, com dois encargos: Construir uma fortaleza na Ilha do Mel e povoar o local conhecido como “Enseada Guaratuba”, na faixa litorânea entre Paranaguá e a Vila de São Francisco.

Duzentos casais foram selecionados para colonizar o local dando-lhes o governo português as ferramentas necessárias e demarcando-lhes as terras, de acordo com as necessidades de cada um. Quatro anos depois, no dia 29 de Abril de 1771, o pequeno povoado foi elevado a categoria de vila com o ato de fundação da Vila de São Luiz da Marinha de Guaratuba, e a celebração da Santa Missa na Igreja Matriz Nossa Senhora do Bom Sucesso oficiada pelo pároco Bento Gonçalves Cordeiro, auxiliado pelos freis João Santana Flores e Francisco Borges. Nesta mesma data este povoado foi elevado à categoria de Vila, com a denominação de Vila São Luíz de Guaratuba da Marinha. Guaratuba na língua tupy quer dizer “muitos Guarás”, pássaros da família Eudocimus ruber de coloração vermelho vivo. Esta ave retornou ao município depois de desaparecer por várias décadas.

# INFORMAÇÕES TURÍSTICAS

Secretaria Municipal de Turismo e Cultura

Casarão do Porto  
R. Antonio Rocha, 480 - Centro  
(41) 3472-8643  
cultura@guaratuba.pr.gov.br  
www.portal.guaratuba.pr.gov.br

“

*Vá ao Morro do Cristo e se encante com o visual*

Fotos: Priscila Forone

AGÊNCIAS DE TURISMO  
Cadastrados no Ministério do  
Turismo

Viagens e Turismo Guaratuba  
Av 29 de Abril 380 s6 (41) 99702-4868  
guaratubatur@hotmail.com  
facebook.com/guaratubaviagenseturismo

LD Excursões Guaratuba  
R Manoel Henrique, 1180  
(41) 3472-4552

Viaggiare Turismo  
Rua Francisco Arcega, 1348  
(41) 99956-4946  
www.viaggiare.tur.br


GUIAS DE TURISMO  
Cadastrados no Ministério do  
Turismo

**Giana Bazia (41) 99929-6262**

**Maria Lourdes Grani (41) 99212-1630**

**TERMINAL TURÍSTICO PESQUEIRO**  
(41) 3472-8500

**PASSEIOS DE BARCO**  
Marlin (41) 99805 8989  
Barco Pirata - (41) 9604-7045  
Conquista - (41) 99630-2473



# O QUE VISITAR

## **Igreja Matriz de Nossa Senhora do Bom Sucesso**

De linhas coloniais muito simples, esse templo foi edificado em alvenaria de pedra argamassada e atualmente divide-se em quatro corpos: nave, capela-mor, sineira e sacristia. Enquadrada por cunhais, arrematados por coruchéus, ambos em cantaria, a fachada principal é rasgada por portada e duas janelas à altura do coro. Todos os requadros da fachada são também em cantaria, vergas e sobrevergas arqueadas. O frontão é movimentado por graciosas curvas e contracurvas e vazado por óculo polilobulado. Encima- o cruz também lavrada em cantaria. Tombada pelo Patrimônio Histórico e Artístico Nacional - Livro de Belas Artes - inscrição 013 - data 1-4-1938 nº do processo 0021-T-38. Toda a parte interna da igreja foi restaurada em 2015.

Na Praça Coronel Alexandre da Silva Mafra.

## **Praça Coronel Alexandre da Silva Mafra**

Antigo Largo da Matriz, onde se iniciou a colonização do município. A praça foi construída em 1955. Das construções da época colonial que circundavam o largo, quase nada restou, somente algumas casas já descaracterizadas por intervenções constantes, ainda resistem ao tempo. Atualmente, somente à lembrança retratada em fotos antigas revelam o valor histórico/cultural deste local. O nome da Praça Central é uma homenagem ao Coronel Alexandre da Silva Mafra, que exerceu o cargo de Prefeito Municipal.

## **Casarão do Porto**

Um dos últimos remanescentes do período colonial, em termos iconográficos está registrado numa aquarela de Debret, de 1827, e no relato de Saint Hilaire, botânico Frances, que passou por Guaratuba em 1820, o que permite situar sua construção entre o final do século XVIII e as primeiras décadas do século XIX. Trata-se de sobrado de planta quadrada, construído em alvenaria mista, pedra e tijolos, cobertura em telhado de quatro águas, telhas canal. Atualmente é sede da “Secretaria da Cultura e do Turismo”. Nos anos 40 e 50, na parte térrea do sobrado, funcionaram dois comércios: de “armarinhos” e de “Secos e Molhados”. Foi tombado em 1966 pelo Patrimônio Histórico e Artístico do Paraná.

Avenida Coronel Afonso Botelho esquina com Rua Professor Gratulino de Freitas.



# O QUE VISITAR

## **Largo Nossa Senhora de Lourdes**

Há no local a fonte do Itororó, de água pura e cristalina, que abasteceu a cidade por várias décadas até a implantação da rede de abastecimento em 1974. Segundo os antigos moradores a água desta fonte tem poderes milagrosos. O Largo possui uma imagem de Nossa Senhora de Lourdes e Santa Bernadete, doadas pela devota Guilhermina Cordeiro, que abençoa o lugar desde 1935. Muitas são as graças atribuídas à Santa, evidenciadas pelas diversas placas colocadas na capela de pedra, construída no mesmo ano, pelo casal Heitor e Zina Borges para proteger a imagem. Rua Nossa Senhora de Lourdes - Encosta do Morro do Pinto.

## **Fonte da Carioca**

Foi a primeira nascente de água potável que os primeiros colonizadores tiveram acesso - junho 1767. Em 1858 uma caixa d'água de alvenaria foi construída pelo Capitão Manoel Pereira Liberato. Revitalizada em 2008 onde foram construídos dois portais: um na entrada e o outro em frente à bica. O largo foi todo calçado e a caixa reformada. Ao lado da fonte foi colocada uma imagem do Rei da França Luís IX nascido em 1215, falecendo no dia 25 de agosto de 1270, canonizado pelo Papa Bonifácio VIII, em 1297. Instituído Padroeiro do município, em 1771, pelo Governador da Capitania de São Paulo Dom Luís Antônio. Rua Capitão João Pedro - Encosta do Morro do Pinto.

## **Vapor São Paulo**

O navio fretado pela marinha do Brasil pertencia ao Cap. Jacinto Ribeiro do Amaral, marido da compositora Chiquinha Gonzaga, e encalhou entre as praias de Caieiras e das Pedras no dia 26 de novembro de 1868, quando retornava da Guerra Brasil-Paraguai, trazendo a bordo 600 pessoas, entre soldados, médicos e tripulantes. Em época de marés baixas, entre os meses de julho e agosto, pode-se observar uma parte da embarcação que está acima da superfície da areia: o "passadiço", meia-nau da embarcação, onde ficava o comando.



# O QUE VISITAR

## BAÍA DE GUARATUBA

Um estuário encaixado na planície costeira do litoral. Nela 16 rios fazem sua foz, inúmeras ilhas, mangues e vegetação típica fazem parte da paisagem. Segunda maior do Estado, com 48,72 km<sup>2</sup> de extensão; própria para passeios de barco, pesca e esportes náuticos. Rica em fauna e flora e área de proteção ambiental.

## PRAIAS

Possui 22 km de extensão de praias, dentre as quais destacam-se: a Central e do Cristo, muito procuradas devido a tranquilidade e a pouca profundidade de suas águas; Praia do Brejatuba é apropriada para a prática de esportes aquáticos como surf e bodyboard, começa junto às pedras após o Morro do Cristo e segue até o balneário Estoril; Caieiras, local calmo e agradável com aproximadamente 1000 metros de extensão, está localizada em frente à entrada da “barra” da Baía de Guaratuba; Prainha, própria para descanso e a prática de pesca de arremesso; Barra do Saí, um dos mais lindos recantos da natureza, faz divisa com o município de Itapoá (Santa Catarina), localizada após o bairro de Coroados.

## ILHAS

A Baía de Guaratuba está pontilhada de ilhas que conservam os seus aspectos naturais intactos, dentre as quais pode-se destacar a dos Ratos, Pescaria, Estaleiro, Capinzal, Baixo Grande, Bariguy, Mexerico, Araçá, Garças, Capim, Papagaios, Morro da Barra, Monte Alegre, Chapéu, Castelhana e Maria Chica. Na ilha oceânica do Itacolomi a pesca submarina e de linha é farta. É formada por duas pedras uma em pé e outra deitada que são chamadas “mãe e filho”. Não dispõe de infraestrutura para o turismo e por isso a visitação é de difícil acesso. Localiza-se a aproximadamente 8 km de Guaratuba. Na ilha do Saí foi erguido o marco divisor entre o Paraná e Santa Catarina.



# O QUE VISITAR

## **PEDRA BRANCA DO ARARAQUARA**

Distrito de Guaratuba localizado as margens da BR376. O rio São João com suas águas cristalinas que descem a serra do mar em direção a Baía de Guaratuba é a maior atração para os visitantes, que encontram uma boa estrutura de atendimento, com churrasqueiras, restaurante e pousada. O local oferece trilhas ao longo de cultivo de banana, pupunha e da cana de açúcar, que margeiam o rio por vários km. A Serra do Mar é outra atração, que dá a esta localidade uma paisagem única.

Acesso: quem vem de Curitiba em direção ao litoral pela BR376, passando o pedágio de Garuva – primeira entrada a esquerda (estrada de terra) virando a esquerda novamente, segue por cerca de 1.400, chegando na pousada Beija Flor. Sentido Guaratuba/Curitiba: Duas opções – 1ª - Chegando no semáforo de Garuva, vira para direita até o trevo, pegando a via da esquerda seguindo pela antiga estrada para Curitiba. 2ª opção: Seguir pela BR376 até o pedágio de Garuva, entrada a direita (antes do pedágio) e virar a esquerda seguindo até a pousada.

## **SALTO PARATI**

Inserido no Parque Nacional Saint-Hilaire/Lange, suas águas vêm do rio Parati e formam piscinas naturais após as quedas. Abundante em flora e fauna possui mata nativa aberta e fechada.

O acesso mais fácil ao atrativo se faz através de barcos de pequeno porte, com duração aproximada de 40 minutos até o chamado “Porto” no Rio Parati e a partir deste ponto, mais uma caminhada de 30 minutos em trilha de baixa dificuldade. Informações: Secretaria Municipal de Cultura e Turismo Tel. (41) 3472-8653.

## **MORRO DO CRISTO (BREJATUBA)**

Mirante natural com 38m de altura que oferece aos visitantes uma visão fantástica do Oceano Atlântico e de toda cidade. Para facilitar o acesso ao morro, em 1953 o Prefeito mandou construir uma escadaria e instalar a imagem do Cristo Redentor, doada ao município em 1953 por Josefa do Amaral, viúva de João Cândido Ferreira, presidente do estado em 1907. Durante a Segunda Guerra Mundial, os soldados do Vigésimo Batalhão de Infantaria de Curitiba utilizaram o morro como posto de observação.

Localiza-se na Praia do Cristo.



# SERVIÇO GUARATUBA

## ONDE DORMIR

(Cadastrados no Ministério do Turismo)

### Hotel Cabana Suíça

Av Curitiba, 1445 - Brejatuba  
(41) 3443-1066 cabanasuica@hotmail.com  
www.cabanasuica.com.br

### Hotel Náutico

Tv Darley S. B. Mory, 130 - Praia Central -  
(41) 3442-1204 - hotal@hotelnautico.com.br  
www.hotelnautico.com.br

### Hotel Santa Paula

Av. Visconde do Rio Branco, 650 - Brejatuba -  
(41) 3443-1299 - atendimento@santapaula.com.br  
www.santapaulahotel.com.br

### Kaakupê Praia Hotel

Av Visconde do Rio Branco, 1260 - Bal. Estoril -  
(41) 3442-2121 atendimento@kaakupe.com.br  
www.kaakupe.com.br

### Pousada Maria Helena

Av. Curitiba, 1498 (41) 3442-1572 ou 99634-4707  
http://pousadamariahelena.com.br  
lucimaramulguero@hotmail.com

### Pousada Porto da Lua

Rua Rodrigues Alves, 98 - Brejatuba (41) 3442-2103  
atendimento@pousadaportodalua.com.br  
www.pousadaportodalua.com.br

### Pousada Bob

Rua Panamá, 25  
(41) 3443-6628 cassiapedrorui@hotmail.com

### Pousada Porto Guará

Rua Francisco Acerga, 259  
(41) 3472-2587 pousadaportoguara@yahoo.com.br

### Hotel Villareal

Av Atlantica, 400  
(41) 3472-8800 adm1.gtb@villareal.com.br

### Hotel Villareal Central

Avenida Curitiba, 20  
(41) 3472-3650 adm1.gtb@villareal.com.br

### Spazio Marine Hotel

Avenida Visconde do Rio Branco, 3913  
(41) 3442-5100 spazio@spaziomarinehotel.com.br

## ONDE COMER

### Complexo Gastronômico Porto Beach Fun

R XV de Novembro, 81 (41) 3472-3238  
atendimento@portobeachfun.com.br  
www.portobeachfun.com.br

### Esmaniotto Grill

Av Visconde do Rio Branco, 3022 (41) 3472-3565

### Oceano Restaurante e Choperia

Av. Atlântica, 1200  
(41) 3443-6522  
www.oceanoguaratuba.yolasite.com

### Ostra Viva Cultivo e Restaurantes de Ostras

Comunidade Cabaraquara (41) 9978-8766

### Restaurante Casa Rosada

Av 29 de Abril, 397  
(41) 3472-1644 / 3472-3156

### Restaurante DECK Pier3

R. XV de Novembro, 45 (41) 3442-1633  
www.d3ck.com.br

### Restaurante Marina Morena

Av. Damião Botelho, 2.780 (41) 3472-3087

### Vivere Parvo Restaurante

Estrada do Cabaraquara (41) 3473-2121 / 9998-1278  
www.vivereparvo.com

### Restaurante Rancho do Miro

Av. Visc. do Rio Branco, 240 (41) 3442-7642

### Quiosque Sítio Sambaqui

Comunidade Cabaraquara (41) 98434-7171  
www.sitiosambaqui.com.br

Sentiu falta de alguma empresa nesse guia? Há alguma informação incorreta?

Chame a Adetur Litoral e informe

(41) 98759-1636  
executivo@adeturlitoral.com.br

# SERVIÇO GUARATUBA

## ARTESANATO

### Artesanato Caiçara

Av Guaratuba, 438 - (41) 3442-2489

### Artesanato Guará

R. Cap João Pedro, 22 - (41) 3442-2487  
segunda-feira a sábado das 8h às 19h e domingo  
das 8h às 12h

### Art Nativa

Av 29 de Abril, 609 - (41) 3442-2480

### Feira de Artesanato

Praça Alexandre Mafra, s/nº (41) 3472-8654

### Loja Praia Sul

Av Atlântica, 2040 - Morro do Cristo  
(41) 3472-9019

## EMPRESAS DE ÔNIBUS

### Expresso Maringá

(41) 3442-1336 / 3222-6060 (Curitiba)  
[www.expressomaringa.com.br](http://www.expressomaringa.com.br)

### Nossa Senhora da Penha

(Trajeto Rio Grande do Sul / Guaratuba / São  
Paulo / Rio de Janeiro)  
(41) 3442-1336 / 0800 646 2122

### Princesa dos Campos

0800 42 1000  
[www.princesadosc campos.com.br](http://www.princesadosc campos.com.br)

### Viação Progresso

(24) 2251-5050  
<http://viacaoprogresso.com.br/>

### Viação Garcia

0800 400 7090  
<https://www.viacaogarcia.com.br>

### Viação Graciosa (via Ferry-boats)

(41) 3442-1785 / 3223-0873 (Curitiba)  
[www.viacaograciousa.com.br](http://www.viacaograciousa.com.br)

## MARINAS

### Iate Clube de Guaratuba

R. José Bonifácio, s/nº - (41) 3442-1535

### Marina do Sol

R. União da Vitória, 100 - (41) 3442-1178

### Marina Guará Pesca

R. Ponta Grossa, 61 - (41) 3472-3791

### Marina Porto Estaleiro

R. Newton de Souza, 47 - (41) 3472-2609 /  
9972-1371 - [estaleiro@onda.com.br](mailto:estaleiro@onda.com.br)  
[www.portoestaleiro.com.br](http://www.portoestaleiro.com.br)

### Marina Tauchen

Av. Damião Botelho de Souza (41) 3442-5594  
[www.marinatauchen.com.br](http://www.marinatauchen.com.br)

### Marina Vela Mar

Av. Damião Botelho de Souza, 1960 (41) 3442-1909  
<http://www.marinavelamar.com.br/guaratuba/>

### Porto Marina de Guaratuba

Rua Joinville, 50 - (41) 3472-1624

## HOSPITAIS

Hospital Municipal de Guaratuba  
R. Vieira dos Santos - (41) 3472-8674

## BANCOS

### Banco Bradesco

Av 29 de Abril, 218 - (41) 3472-1623

Av 29 de Abril, 92 (41) 3442-1495

### Banco do Brasil

Av 29 de Abril, 52 (41) 3442-8700

### Banco Itaú

R. Dr João Cândido, 266 (41) 3442-2040

### Caixa Economica Federal

Av 29 de Abril, 549 - (41) 3442-7040

### Paraná Banco

R. José Nicolau Abagge, 746 (41) 3442-1661



COMO CHEGAR EM

# MATINHOS

BR 277, em seguida pela PR 508 (Rodovia Alexandra/Matinhos) PR 407 (estrada velha).



## INFRAESTRUTURA DE ACESSO

Terminal Rodoviário Municipal José Bonatto  
Rodovia Alexandra, s/nº - Matinhos  
(41) 3971-6152

Terminal Rodoviário Cesário Agostinho - Caiobá  
Avenida Juscelino Kubistchek, 1190  
(atrás do Ginásio de Esportes)

Empresa de Ônibus Viação Graciosa  
(41) 3453-1313 / 3223-0873  
(Curitiba)  
Site: [www.viacaograciosa.com.br](http://www.viacaograciosa.com.br)

## Histórico

Sua primeira denominação foi Matinho, nome de um rio existente no município

A colonização de Matinhos começou em meados de século XIX, quando os índios carijós habitavam o litoral paranaense, descoberto em 1820 pelo francês Augusto de Saint'Hilaire.

Sua primeira denominação foi Matinho, nome de um rio existente no município e, seus colonizadores iniciais foram os portugueses e italianos, que fundaram colônias agrícolas. Em 1927, foi inaugurada a Estrada do Mar, ligando Paranaguá a Praia de Leste, que trouxe diversas famílias em sua maioria alemã, fixadas em Matinhos, entre elas a de Augusto Blitzkow, responsável por um plano de urbanização para Caiobá.

Em 27 de janeiro de 1951, de acordo com a Lei nº 613, Matinhos foi elevada à categoria de Distrito pertencente à Paranaguá, e à categoria de Município, a 12 de junho de 1967, desmembrando-se de Paranaguá.

POSTO DE INFORMAÇÕES  
TURÍSTICAS

**Terminal Rodoviário Municipal  
José Bonatto**

Rod. Alexandra / Matinhos, s/nº  
(41) 3971-6152 ou (41) 3971-6250

**GUIAS DE TURISMO**

Andréia V. Bomfim (41) 9682-2411

Celso M. Meira (41) 8486-7474

Elisabete A. Silva (41) 99143-8918

Elizabeth A. Carvalho (41) 3473-1034

Manoel Porto Fino (41) 9815-2189

Meracildes V. Muller (41) 9576-8439

Roseneide Carvalho (41) 9639-5821

Neiva Freire (41) 9662-3747

**PARQUE TEMÁTICO**

Parque Águas Claras  
PR 508, km 20 (Rod Alexandra  
Matinhos) Cambará (41) 9207-2676  
faleconosco@parqueaguasclaras.com.br  
www.parqueaguasclaras.com.br

# INFORMAÇÕES TURÍSTICAS

Secretaria Municipal de Turismo e  
Desenvolvimento Econômico e Esporte

R. Pastor Elias Abraão, 22  
(41) 3971-6014  
turismo@matinhos.pr.gov.br  
www.matinhos.pr.gov.br



*Provar as delícias do litoral paranaense é  
uma dica imperdível*

Fotos: Geraldo Polakovski



# O QUE VISITAR

## **Igreja Matriz de São Pedro**

Construída para atender o crescente número de fiéis, possui arquitetura moderna. Sua devoção é por São Pedro, Padroeiro dos pescadores, cuja comemoração é no dia 29 de junho.

Rua Albano Muller, 196.

## **Igrejinha de São Pedro**

Construída entre os anos de 1938 e 1944, durante muitos anos abrigou a Igreja Matriz de São Pedro. Constitui-se no único bem histórico que rememora aos primórdios do município. Em 1986 foi tombada pela Câmara Municipal como patrimônio histórico da cidade.

Rua Roque Vernalha, s/nº.

## **Mercado dos Pescadores**

Local que abriga a cultura dos pescadores e onde se comercializa vários tipos de pescados.

## **Morro do Escalvado**

Também conhecido como Morro da Cruz, possui aproximadamente 262 metros de altura, com abundante vegetação nativa e trilhas que levam ao cume de onde se tem uma vista panorâmica de todas as praias da região.

Informações: Secretaria Municipal de Turismo e Desenvolvimento Economico. (41) 3971-6016.

## **Morro do Boi**

Com aproximadamente 160 metros de altura, trilha ecológica que leva da Praia Bela ou dos Amores até o outro lado do Costão, mar aberto e local de pescaria.

## **Pico de Matinhos**

Ponta de Pedras que divide a Praia Central de Matinhos com a Praia Brava, onde foi construída uma estrutura de madeira com mirantes, é ponto ideal para relaxamento e apreciação da paisagem. O local é muito frequentado por surfistas devido às boas formações das ondas.



# O QUE VISITAR

## **Parque Nacional de Saint-Hilaire/Lange**

Criado em 23 de maio de 2001, através da Lei nº 10.227, com objetivo de proteger a flora e a fauna da região, possui 25 mil hectares, tem como órgão gestor ICMBIO-Instituto Chico Mendes de Conservação da Biodiversidade, abrange os municípios de Matinhos, Morretes, Guaratuba e Paranaguá. Além da importância ecológica e científica o Parque tem grande potencial para desenvolvimento de atividades de ecoturismo e montanhismo, por causa dos rios cristalinos, saltos, cachoeiras, paredões e serras – o ponto mais alto está a 1480 metros acima do nível do mar. Com sua fauna e flora exuberantes, Mata Atlântica bem preservada, onde são encontradas espécies ameaçadas de extinção, a variação da altitude e o isolamento da serra formam o ambiente ideal para o surgimento de espécies únicas.

Rua das Palmeiras, 170 - Caiobá. Visitas ao Parque é necessário avisar a administração da unidade. Informações Tel. (41) 3452-6340. [www.parnasainthilairelange.wordpress.com](http://www.parnasainthilairelange.wordpress.com)

## **Parque Florestal Rio da Onça**

Criado em 04 de junho de 1981, com objetivo de proteger a flora e a fauna, possui 1660 hectares, portal, trilhas interpretativas, pontes suspensas, centro de visitantes e mirante. Ambientes onde são preservados caxetais, brejos gramíneos e restingas cobertas por guanandis, maçarandubas, palmitos e tiriricas, habitados por preás, gatos do mato e gambás.

Visitas para grupos acima de 10 (dez) pessoas é necessário o agendamento prévio. Informações com a SEMAM Tel: (41) 3452-2143. Localiza-se a 600 metros da praia. Acesso pela PR 412, balneário Riviera II. Horário de visitação: terça-feira a domingo das 9h às 11h30 e das 13h30 às 17h



# O QUE VISITAR

## **Ilha das Tartarugas**

Também conhecida como Ilha do Farol é ligada a Praia dos Amores por um istmo de pedras que pode ser visitada durante as marés baixas.

## **PRAIAS**

Vários balneários compõem o Município de Matinhos, entre eles encontram-se: Corais, Jussara, Gaivotas, Guacyara, Currais, Ipacarái, Betaras, Solimar, Marajó, Saint Etienne, Florida, Riviera I e II, Flamingo, além da praia de Matinhos, situada na própria sede do município, com águas agitadas pouco profundas e escassez de vegetação. A beira-mar localiza-se um mirante, construído sobre uma formação rochosa do qual se tem uma visão panorâmica do aglomerado urbano de Matinhos e de todas as praias do norte do município. O balneário de Caiobá é o maior e o mais requintado de todos, divide-se em:

- **Praia Brava -**

situa-se numa enseada, com águas rasas e um pouco agitada. Nela são realizados campeonatos de surf.

- **Praia Mansa -**

localizada na entrada da baía de Guaratuba, com águas bastante calmas e pouco profundas. Dela atinge-se a Praia Bela ou Praia dos Amores e a Ilha das Tartarugas ou do Farol

## **Calçadão da Praia**

Local apropriado para passeios, práticas esportivas: como caminhada, corrida e andar de bicicleta pela ciclovia, apreciando a natureza.



# SERVIÇOS MATINHOS

## ONDE DORMIR

(Cadastrados no Ministério do Turismo)

### **Caiobá Praia Hotel**

R. Augusto Blitzkow, 208 Caiobá (41) 3452-8600  
contato@caiobapraiahotel.com.br  
www.caiobapraiahotel.com.br

### **Pousada Ana Flora**

Av. Londrina, 594 - (41) 3453-7061  
contato@pousadaanaflora.com.br

### **Pousada Anjos**

R. 19 de dezembro, 1051 (41) 3473-2444  
pousadaanjos@hotmail.com  
www.pousadaanjos.com.br

### **Pousada Mauí**

R. Jaguariaíva, 322 - (41) 3452-1926  
geral@calcatbrasil.com.br

### **Pousada Pereira**

Av. Contorno de Matinhos, 1000 - (41) 3356-5475  
e-mail: hotelpousadapereira@yahoo.com.br

### **Pousadas Santo Antonio**

PR 508, km 20 (Rodovia Alexandra / Matinhos)  
Cambará - Tel. (41) 9207-2676  
faleconosco@parqueaguasclaras.com.br  
www.parqueaguasclaras.com.br/pousada

### **Sesc Caiobá Centro de Turismo e lazer**

R. Dr José Pinto Rabelo Junior, 91 - (41) 3452-8800  
reservas.caioba@sescpr.com.br  
www.sescpr.com.br

### **Pousada Ana Flora**

Av. Londrina, 549 - (41) 3453-7061  
contato@pousadaanaflora.com.br

### **Pousada Coqueiros**

R. Jacarezinho, 21 - (41) 3458 - 3475  
contato@coqueiroscaioba.com.br

### **Pousada Serana**

R. Felipe V. Mendes, 90 (41) 3473 - 4383

## ONDE COMER

### **Porto Campelo Restaurante**

Rua Waldir Muller , 334 - 41 3473-3347

### **Restaurante Casa do Camarão**

Av. Atlântica, 2010 - Caiobá - (41) 3473-4810

### **Restaurante Casarão**

Rua Reinoldo Sheffer, 4 - (41) 3453-1066

### **Restaurante Coco Verde**

Av. Atlântica esq. R Londrina - Caiobá .  
(41) 3473-4162

### **Restaurante Kirila's**

Av. Maringá, 37 - Centro -(41) 3453-1943

### **Restaurante Mariscão**

R: Roque Vernalha, 210 - Centro - (41) 3453-1413

### **Restaurante Paraíso**

R. Roque Vernalha, 399 - Centro - (41) 3453-1358

### **Restaurante Pilequinho**

Av. Paranaguá, 196 - Centro =-(41) 3453-2882

### **Restaurante Sakura**

Av. Paranaguá - Balneário Rivieira - 41 3453-7290

### **Restaurante Tia Luiza**

Pç Dante Luiz - Praça de Caiobá - (41) 3473-6522

## ARTESANATO

### **Casa da Cultura**

Rua Albano Muller, 111 - (41) 3971-6259

### **Casa do Artesão**

Calçadão da Avenida Atlântica, 305

# SERVIÇOS MATINHOS

## AGÊNCIAS DE TURISMO

Cadastradas no Ministério de Turismo

### **BBC Turismo**

(41) 3473-3447 ou 3024-8891

[www.bbcturismo.com.br](http://www.bbcturismo.com.br)

[bbck@bbcturismo.com.br](mailto:bbck@bbcturismo.com.br)

### **Gentileza Tour**

R: Gov. Bento Munhoz da Rocha Neto, 550 - (41)

9695-1753

[www.facebook.com/gentilezatour](http://www.facebook.com/gentilezatour)

### **SESC Caiobá – Centro de Turismo e Lazer**

R. Dr. José Pinto Rebelo Junior, 91

(41) 3452-8800

## HOSPITAIS

Hospital e Pronto Socorro Municipal Nossa

Senhora dos Navegantes

Avenida Paraná, 828

(41) 3971-6100

## BANCOS

Banco Bradesco

Rua Albano Muller, 236 Centro Tel. (41) 3453-1717

Banco do Brasil

Albano Muller, 236 - Centro Tel. (41) 3458-2810

Banco Itaú

Rua Ernesto Posterek, 22 - Centro Tel. (41) 3453-2525

Caixa Econômica Federal

Rua da Fonte, 280 - Centro Tel: (41) 3453-8450

**Sentiu falta de alguma empresa  
nesse guia?**

**Há alguma informação incorreta?**

**Chame a  
Adetur Litoral  
e informe**

**(41) 98759-1636**

[executivo@adeturlitoral.com.br](mailto:executivo@adeturlitoral.com.br)

COMO CHEGAR EM

# MORRETES

BR 277, depois da descida da serra, no km 29, seguir pela PR 408, ou ainda pela Estrada da Graciosa, a partir da BR 116 no Portal da Graciosa pegar a PR 410. Outra opção é pela Ferrovia Paranaguá-Curitiba.



Fotos: Canva

## INFRAESTRUTURA DE ACESSO

Terminal Rodoviário Brasília  
Carlos Jorge Buffara  
R. Ricardo de Lemos, s/nº  
(41) 3462-1115

Viação Graciosa  
(41) 3462-1115  
[www.viacaograciosa.com.br](http://www.viacaograciosa.com.br)

### FERROVIÁRIA

Estação Ferroviária  
Pç Rocha Pombo, 768 - (41)  
3462-1382

Serra Verde Express  
Pç Rocha Pombo, 768 -  
(41) 3462-1256

## Histórico

Morretes encanta por sua natureza preservada, e o famoso Barreado

Em 1721, o Ouvidor Rafael Pires Pardinho determinou que a Câmara Municipal de Paranaguá demarcasse 300 braças em quadra local, para servir de localização à futura povoação. Morretes foi oficialmente fundada em 31 de outubro de 1733, quando recebeu a denominação de Povoado de Menino Deus dos Três Morretes.

Em meados do século XVIII mudou-se para o povoado, o Capitão Antonio Rodrigues de Carvalho e sua mulher, dona Maria Gomes Setúbal, construindo uma capela sob a invocação de Nossa Senhora do Porto e Menino Deus dos Três Morretes.

Em 1841 foi elevada a categoria de Município, sendo desmembrada de Antonina. Situada aos pés da Serra do Mar, Morretes encanta por sua natureza preservada, seu clima agradável, sua saborosa gastronomia, que oferece o famoso Barreado e suas charmosas pousadas.



# INFORMAÇÕES TURÍSTICAS

Secretaria Municipal de Turismo e Cultura

Largo Doutor José  
Pereira, 435 - Centro Histórico -  
(41) 3462-1266 Ramal 235  
turismo@morretes.pr.gov.br  
www.morretes.pr.gov.br

“

*Aproveite o passeio de trem um dos mais belos do mundo, não deixe de conhecer a exuberante mata atlântica e suas belezas*

Fotos: Priscila Forone

## POSTOS DE INFORMAÇÕES TURÍSTICAS

**Complexo Turístico Itupava**  
Estrada das Prainhas, s/nº - Porto de Cima

**Terminal Rodoviário**  
Rua Odilon Negrão Teixeira, s/nº

## AGÊNCIAS DE TURISMO

**Calango Expedições**  
Rua Gabriela de Souza Nogueira, 350  
(41) 3462-2600  
www.calangoexpedicoes.com.br

Marumbitur  
Rua General Carneiro, 20  
(41) 8701-8440  
contato@marumbitur.com.br

## GUIAS DE TURISMO

Allan Neto (41) 99159-2195


Edson Gualdezi (41) 99998-5715

Flavio Silva (41) 3462-3784

Guilherme Batista (41) 99866-9864

Jhonata Coelho (41) 99734-3840

Maurício Veiga (41) 99923-3733



# O QUE VISITAR

## **Igreja de São Sebastião do Porto de Cima**

Devoção de origem portuguesa, a igreja foi construída na primeira metade do século XIX e inaugurada em 1850. A arquitetura externa, com características coloniais, foi bastante modificada. Internamente, sua arquitetura é rica. Foi tombada e restaurada pelo Patrimônio Histórico e Artístico do Paraná em 1963.

Fica no povoado de Porto de Cima.

## **Igreja Matriz de Nossa Senhora do Porto**

Inaugurada em 1850, possui em seu interior uma Via-Sacra a óleo executada pelo famoso pintor morretense Theodoro de Bona. Em frente à igreja está instalado um sino, vindo de Portugal, com o brasão do Império, fundido no ano de 1854, além de uma cruz que data da passagem do século e um relógio em sua torre que funciona desde a fundação da igreja.

No Largo da Matriz.

## **Igreja de São Benedito**

Seu estilo arquitetônico é colonial, os dados históricos referentes a esta igreja apresentam controvérsias. Consta como construída por escravos em 1765 ou que a data de sua fundação foi em 1863, com sua torre edificada somente 53 anos mais tarde, em 1916, por iniciativa do provedor e tesoureiro Capitão Roberto França; ou ainda que foi inaugurada em 01 de janeiro de 1884 e benta em 7 de setembro do mesmo ano. Seu acervo artístico e histórico permanece bem conservado. É tombada pelo Patrimônio Histórico do Paraná.

Localiza-se na confluência das Ruas Conselheiro Sinimbu e Fernando Amaro.

## **Marco Zero**

Em 31 de dezembro de 1733, fixou-se o Marco Zero, quando o Ouvidor Rafael Pires Pardiniho determinou aos oficiais da Câmara Municipal da Vila de Paranaguá, que demarcassem 300 braças para delimitação do município.

Localiza-se às margens do Rio Nhundiaquara, na Rua General Carneiro.



# O QUE VISITAR

## **Estação Ferroviária**

Datada de 1885, o antigo prédio deu lugar a uma estação com características modernas que possui lanchonetes, sanitários e barracas com produtos artesanais. Dela tem-se uma bonita visão das montanhas da Serra do Mar.

Rua Padre Saviniano, 768 - Centro. Praça Rocha Pombo.

## **Porto de Cima**

Povoado situado ao pé da Serra do Mar teve seu apogeu em decorrência dos engenhos da erva-mate e, nas últimas décadas do século XVIII, passou a ter grande importância econômica como entreposto comercial entre o litoral e o planalto. Guarda ainda vestígios de seu passado retratado pelas ruínas de engenhos, casarões e calçadas de pedras. Atualmente possui praia fluvial, áreas para acampamentos e pousadas.

## **Área Especial de Interesse Turístico do Marumbi**

Criada com o objetivo de disciplinar e controlar a ocupação do solo, proteger os recursos naturais renováveis, as paisagens, as localidades e os acidentes geográficos naturais adequados ao repouso e a prática de atividades recreativas, desportivas ou de lazer. Compreende grande parte da Serra do Mar, abriga um elenco de atrações como: Estrada da Graciosa; Estrada de Ferro Paranaguá-Curitiba; Mananciais da Serra; Caminhos da Graciosa, do Arraial, do Itupava e da Cachoeira; e parte da represa do Capivari, numa área que abrange outros municípios do Litoral e Região Metropolitana de Curitiba. Localiza-se no Parque Estadual do Marumbi.

## **Parque Estadual do Pau Oco**

Criado em 1994, com o objetivo de proteger em seus 905,58 hectares, remanescentes da Floresta Atlântica, cachoeiras como o Salto da Fortuna com 40 metros de queda, que forma em sua base uma grande piscina natural, o Caminho Colonial do Arraial, antiga ligação entre o Litoral e Curitiba (aberto entre os anos de 1586 e 1590) e uma antiga capela utilizada pelos faiscadores da época para pedir proteção nas expedições em meio a Serra do Mar.



# O QUE VISITAR

## **Parque Estadual Pico do Marumbi**

Criado em 1990, abriga o Pico Marumbi, também conhecido como Olimpo, com 1539 metros, é o ponto preferido para a prática do montanhismo, por proporcionar escaladas em todas as modalidades e graus de dificuldade. No caminho entre a estação e o Pico Marumbi, situa-se a cascata dos Marumbinistas, uma queda d'água quase vertical, com uma altura de aproximadamente 50 metros. O acesso se dá pela Estação do Marumbi, da Ferrovia Paranaguá - Curitiba ou pela Estrada das Prainhas partindo de Porto de Cima. Tel: (41) 3462-3598.

## **Estrada da Graciosa**

A Estrada da Graciosa, um percurso diverso do Caminho da Graciosa, teve sua construção iniciada no governo do Presidente da Província Zacarias de Góes e Vasconcelos, não se sabendo exatamente quando foram concluídas suas obras (acredita-se que tenha sido por volta de 1873). É hoje um local de lazer, com churrasqueiras, sanitários, quiosques para venda de produtos típicos, mirantes, a ponte de ferro sobre o Rio Mãe Catira e o Portal da Graciosa.

## **Caminhos Coloniais**

Os caminhos coloniais eram as únicas ligações entre o litoral e o planalto paranaense, em meados do século XVII. Por eles subiram os predadores de índios, os faiscadores de ouro e os homens que povoaram os Campos de Curitiba e os Campos Gerais. Os caminhos surgidos espontaneamente, de acordo com a necessidade no início da colonização, hoje são percorridos pelos que buscam o naturalismo e o turismo ecológico, que pode ser desenvolvido nos Caminhos da Graciosa e do Itupava.

## **Caminho da Graciosa**

Teve sua construção em duas etapas: a da Serra do Mar, entre 1646 e 1653 e até o Atuba, entre 1848 e 1870. Este caminho foi trilha dos indígenas, que desciam a serra para mariscar no litoral e depois subiam na época do pinhão. Em 1653 o caminho foi abandonado (sendo substituído pelo Caminho do Itupava), a abertura definitiva só foi possível após a Emancipação da Província, em 1872.



# O QUE VISITAR

## **Caminho do Itupava**

Aberto a partir de uma trilha indígena do período pré-colonial e calçado com pedras irregulares no século XIX, o Caminho do Itupava liga os municípios de Morretes e Quatro Barras. Com vinte e dois quilômetros, totalmente restaurado, com recuperação do piso, limpeza e construção de sete passarelas e três pontes semipênséis, o caminho cruza três unidades de conservação: a AEIT do Marumbi e os Parques Estaduais do Pico do Marumbi e Serra da Baitaca, atraindo aventureiros de várias regiões do Brasil e atingindo até o público internacional, mostrando a grande beleza cênica da mais rica floresta tropical úmida do mundo.

## **Salto dos Macacos / Salto Redondo**

O Rio dos Macacos cai de uma altura de 70 metros, sobre uma laje granítica, formando uma piscina natural. Em seguida, como um degrau, forma outro salto, o Redondo, com aproximadamente 40 metros de queda livre e 20 metros de largura, proporcionando um espetáculo, que pode ser avistado ao longe, durante a viagem de trem ou litorina. Para admirar de perto a beleza cênica do conjunto, dois são os caminhos de acesso: por ferrovia, desembarcando na Estação do Marumbi, ou via Porto de Cima pela Estrada das Prainhas.

## **Estrada das Prainhas**

É na verdade um trecho do antigo Caminho Colonial do Itupava, que liga Porto de Cima à Estação de Engenheiro Lange. Corre paralela ao rio Ipiranga, que deságua no Nhundiaquara. Este trecho do rio é o mais procurado por quem deseja descer o rio de boia. Acesso ao Salto dos Macacos, ao Caminho do Itupava, ao Conjunto Marumbi e à Usina Hidrelétrica de Marumbi.

## **Rio Nhundiaquara**

O rio que serviu como primeira via natural de ligação entre o litoral e o planalto, sendo navegado pelos descobridores já em 1560, permite a prática de esportes como canoagem, boiacross e pescarias. Como atrações destacam-se a Ponte Velha, sobre o rio no centro da cidade, considerada uma obra de arte com portais rebuscados, inaugurada em 1912 e recuperada em 1975, por ser uma importante via de comunicação da cidade e por sua importância histórica e turística no contexto de Morretes.



# O QUE VISITAR

## **Rio Mãe Catira**

Atravessa a Estrada da Graciosa na região ao pé da Serra e logo abaixo se conflui com o rio São João para formar o rio Nhundiaquara. O acesso pode ser feito pelo Recanto Mãe Catira, na Estrada da Graciosa.

## **Recanto Mãe Catira**

Apresenta uma ponte de ferro, sendo o mais procurado dos recantos na Estrada da Graciosa.

## **Véu da Noiva**

Cachoeira do rio Ipiranga com aproximadamente 70 metros, que pode ser apreciada da Estrada de Ferro, próxima à Estação Véu da Noiva.

## **Morro do Sete**

Porção oriental do conjunto Marumbi de aproximadamente 1450 metros, de difícil acesso (5 horas de subida) propício para montanhistas, com visão de grande parte da planície litorânea. Acesso pela Estrada da Graciosa.

## **Estrada do Central**

Ligação alternativa por estrada (não pavimentada) entre Morretes e Porto de Cima, a qual atravessa o leito do rio Nhundiaquara. No local podem ser visualizadas ruínas de antigas construções e da Usina de Açúcar.

## **Estrada do Anhaia**

A Estrada do Anhaia, a partir da ponte do rio do Pinto (primeiro Porto Real de Morretes) é na verdade a remanescente do Caminho do Arraial, primeira ligação entre o litoral e o planalto, aberto entre 1586 e 1590. Com alambiques (dois ativos e vários desativados).



# O QUE VISITAR

## **São João da Graciosa**

Lugarejo situado aos pés da Serra do Mar com vários rios de água cristalina e venda de produtos artesanais. Localiza-se a 13 km do município de Morretes, bifurcação da Estrada da Graciosa.

## **Curva da Preguiça**

Curva do rio São João acompanhada pela Estrada da Graciosa, procurada por banhistas e visitantes que buscam um local para lazer. Um dos pontos de partida para o Salto do Tombo d'Água, cachoeira de aproximadamente 15 metros, de fácil acesso, em um percurso de 45 minutos. No local podem ser vistas ruínas das comportas de engenho. Possui lanchonetes e aluguel de churrasqueiras.

## **Rua das Flores**

Calçadão às margens do rio Nhundiaquara com seus casarios históricos como a casa onde pernitoitou D. Pedro II, o Marco Zero, chafariz, coretos, restaurantes e o primeiro telégrafo da cidade.

## **Recanto Cascatinha Marumbi**

Recanto formado por um bosque às margens do rio Marumbi que após uma pequena corredeira forma uma grande piscina natural, propício para banhos e mergulhos. Um imponente paredão de pedras acompanha o rio por longo percurso à direita podendo ser contemplado na Ponte Pênsil. Possui infraestrutura básica de camping, churrasqueiras, lanchonete, sanitários e vestiários. No entorno funcionam ainda, uma fábrica de farinha de mandioca e de balas, além do primeiro alambique do Brasil a produzir a cachaça de Banana. (41) 3462-1987 / 3462-1812.

## **Recanto Nova Itália**

Recanto às margens do rio Nhundiaquara, que após uma pequena corredeira forma uma piscina natural, local propício para banhos e mergulhos. Possui camping, churrasqueiras, lanchonete, sanitários e vestiários. (41) 3462-2577 [www.recantonovaitalia.com.br](http://www.recantonovaitalia.com.br)



# O QUE VISITAR

## **Santuário Nhundiaquara**

Complexo de lazer e turismo, o Santuário Nhundiaquara é cercado pela mais rica fauna e flora da Mata Atlântica. O local possui cachoeira, cascatas e trilhas. O Eco Park com área coberta de 1000 m2 conta com restaurante, pousada, espaço para eventos, e estacionamento. Localiza-se na Estrada das Prainhas, km 2 Porto de Cima. ( 41) 3462 1938 ou (41) 9972- 5543 info@nhundiaquara.com.br - www.nhundiaquara.com.br

## **Festa Feira Agrícola e Artesanal de Morretes**

Reúne expositores, agropecuaristas e artesãos, com objetivo de mostrar os produtos naturais e artesanais da região. Realiza-se no setor histórico, no mês de abril.

## **Passeio de Trem (Morretes/Curitiba)**

Pela Estrada de Ferro Paranaguá/Curitiba, obra prima da engenharia, inaugurada em 1885, cortando a Serra do Mar por dezenas de pontes e túneis esculpidos em rocha.

Informações com Serra Verde Express. (41) 3462-1382 ou (41) 3888-3488 (Curitiba). contato@serraverdeexpress.com.br

## **Barreado**

O prato consiste em uma carne cozida, servida com arroz e farinha de mandioca. O segredo na preparação é o tempo de cozimento na panela de barro – cerca de vinte horas – o suficiente para desfiar toda a carne.

## **Cachaça Artesanal**

Grande produtor de cachaça, o Município oferece em pontos de sua área rural





# O QUE VISITAR

## **Hisgeopar**

Parque conta a história do Paraná com reproduções minúsculas de atrações turísticas com maquetes em movimento, das Cataratas do Iguaçu, da Usina de Itaipu, e das principais construções das cidades paranaenses até o fim das Sete Quedas, mostrando como se deu a colonização e o desenvolvimento do Paraná.

Localizado na Rod. Mário Marcondes Lobo, 70 - Reta do Porto, Morretes - PR, 83350-000. Telefone: (41) 99505-7913.

## **Ekôa Parque**

O parque é aberto ao público para “day use” aos sábados, domingos e feriados, das 9h às 17h. Oferece um contato privilegiado com a mata, práticas ecológicas, aventura, oficinas e outras atividades de lazer e entretenimento. Aqui, crianças e adultos descobrem alguns segredos da região, se surpreendem com as maravilhas escondidas na floresta e têm a oportunidade de viver experiências reais de reconexão com a natureza.

Na Estrada da Graciosa, Telefone: (41) 3462-4136.

## **Recanto da Mata**

O Recanto da Mata dispõe de restaurante, bar, lounge compartilhado e jardim em Morretes. Esta propriedade dispõe de quartos família e parquinho infantil. A propriedade dispõe de piscina ao ar livre, Wi-Fi gratuito e estacionamento. Localizado na Estrada do Sapitanduva, sem número. Telefone: (41) 3462-1224.

**Vários alambiques, em sua maioria localizados na estrada do América e da Anhaia na comunidade Marumbi.**



# SERVIÇOS MORRETES

## ONDE DORMIR

(Cadastrados no Ministério do Turismo)

### **Pousada Trilha da Serra**

R. Luiz Brambilla, 64 - Vila Santo Antonio  
(41) 3462-1071 [trilhadaserra@trilhadaserra.com.br](mailto:trilhadaserra@trilhadaserra.com.br)  
[www.trilhadaserra.com.br](http://www.trilhadaserra.com.br)

### **Pousada Graciosa**

Estrada da Graciosa, 8000 (41) 3462-1807  
[pousadagraciosa@gmail.com](mailto:pousadagraciosa@gmail.com)

### **Nhudiquera Hotel e Restaurante**

R. General Carneiro, 13 - (41) 3462-1228  
[nhudiquera@brturbo.com.br](mailto:nhudiquera@brturbo.com.br)

### **Casa Poletto**

Estrada do Anhia km 24 - (41) 3462-3639  
[poletto@casapoletto.com.br](mailto:poletto@casapoletto.com.br)

### **POUSADA HAKUNA MATATA**

Reta do Porto de Cima, km 4,9 (41) 3462-2388 ou  
3462-2388 [hakuna@matata.com.br](mailto:hakuna@matata.com.br)

## ARTESANATO

### **Antiquário Nossa Senhora do Porto**

Rua XV de Novembro, 46 - (41) 3462-3072

### **Armazém do Artesanato**

Largo Lamenha Lins, 8 - (41) 3462-1628

### **Carmem Maria Artesanato**

Largo Doutor José Pereira, 15 - (41) 3462-1248  
[carmenmariaartesanato@uol.com.br](mailto:carmenmariaartesanato@uol.com.br)

### **Empório da Arte Pé da Serra**

R. Rômulo José Pereira, 53 - (41) 3462-1255

### **Encantos da Terra**

R. Alm. Frederico de Oliveira, 57 - (41) 3462-2049

### **Magia da Serra Cachaça Artesanal**

Vila Sambaqui, s/nº - (41)3415-1118  
[magiadaserra@onda.com.br](mailto:magiadaserra@onda.com.br)

## ONDE COMER

### **Restaurante Casa do Rio**

Al João de Almeida, nº 09, - (41) 3462-1371  
[restaurantecasadorio.com.br](http://restaurantecasadorio.com.br)

### **Restaurante Casarão**

Largo dr. José Pereira, 25 - (41) 3462-1314

### **Restaurante Empório do Largo**

Dr José Pereira, 152- Centro - (41) 3462-1190  
[www.emporiadolargo.com.br](http://www.emporiadolargo.com.br)

### **Restaurante e Pizzaria Terra Nossa**

Rua XV de Novembro, 109 - (41) 3462-2174  
[terranossa@lol.com.br](mailto:terranossa@lol.com.br)  
[www.morretes.com.br/terranossa](http://www.morretes.com.br/terranossa)

### **Restaurante Madalozo**

R. Almirante Frederico de Oliveira, 16 -  
(41) 3462-1648 / 3462-1410  
[www.madalozo.com.br](http://www.madalozo.com.br)

### **Restaurante Olimpo**

R. Antonio Gonçalves do Nascimento, 17 -  
(41) 3462-3990  
[www.olimporestaurante.com.br](http://www.olimporestaurante.com.br)

### **Restaurante Panorâmico Ponte Velha**

R. Almirante Frederico de Oliveira, 13  
(41) 3462-1674 / 3462-1480  
[www.morretespontevelha.com.br](http://www.morretespontevelha.com.br)

### **Restaurante Villa Morretes**

R. Almirante Frederico de Oliveira, nº 25  
(41) 3462 2140  
<http://villamorretes.com.br>

### **Nhundiaguara Restaurante**

Rua General Carneiro, 13 A -  
(41) 3462-1228 / 3462-1267  
[nhundiaguara@brturbo.com.br](mailto:nhundiaguara@brturbo.com.br)  
[www.nundiaguara.com.br](http://www.nundiaguara.com.br)

# SERVIÇOS MORRETES

## Informações Turísticas:

Serra Verde Express - (41) 3462-1256

## LOCAÇÃO DE BÓIAS

### Calango Expedições

Rua Gabriela de Souza Nogueira, 350 - Vila Santo Antonio - (41) 3462-2600 / 9609-3735  
info@calangoexpedicoes.com.br  
www.calangoexpedicoes.com.br

### Pousada Oásis

Est. das Prainhas - Porto de Cima -  
(41) 3462-1888 ou 9923-4692  
www.pousadadooasis.com.br  
contato@pousadadooasis.com.br

## MARINAS

Iate Clube de Morretes  
Estrada de Barreiros, s/nº - (41) 3462-1328  
www.iateclubemorretes.com.br  
secretaria@iateclubemorretes.com.br

## HOSPITAL

### Hospital e Maternidade Morretes

Rua Santos Dumont, 91 - (41) 3462-1114

## BANCOS

### Banco Bradesco

Rua Visconde do Rio Branco, 162 - (41) 3462-1654

### Banco Itaú

Rua Conselheiro Sinimbu, 78 Tel. (41) 3462-1383

### Caixa Econômica Federal

Rua Visconde do Rio Branco, 19 - (41) 3462-1262

Sentiu falta de alguma  
empresa nesse guia?

Há alguma informação  
errada?

Chame a  
Adetur Litoral  
e informe

(41) 98759-1636

executivo@adeturitoral.com.br

COMO CHEGAR EM

# PARANAGUÁ

BR 277



DRAGEL DIVULGAD

Fotos: Rafael Pinheiro

## INFRAESTRUTURA DE ACESSO

### AÉREA

Pista de Pouso - Aeroporto Santos Dumont (recebe aviões pequenos das 6h às 18h)  
Av. Bento Munhoz da Rocha Neto, 1563. Tel: (41) 3420-2983

### MARÍTIMA

Porto D. Pedro II  
Rua Antonio Pereira, 161 - Armazém 6 - A/B (Porto D. Pedro II) (41) 3420-1143

### RODOVIÁRIA

Terminal Rodoviário Municipal  
Rua João Estevão, s/n - (41) 3423-2785

Confira empresa de ônibus nos serviços.

## Histórico

Fato marcante para Paranaguá foi à visita de D. Pedro II, em 1880

Na década de 1550-1560, famílias de São Vicente de Cananéia deslocaram-se ao litoral paranaense. Primeiro à Ilha da Cotinha e a seguir às margens do rio Itiberê.

Em 1640, chegou o Capitão Provedor Gabriel de Lara e a fidalga família com investidura de governo militar. Já em 1646 mandou erigir o Pelourinho, símbolo de poder e justiça de ElRei. Após dois anos, a povoação tornou-se Vila, chamando-se Vila de Nossa Senhora do Rosário de Paranaguá. Em 1660 tornou-se Capitania, passando à condição de Cidade em 05 de fevereiro de 1842.

Ao ser criada a Província do Paraná, também se criou a Capitania dos Portos do Paraná, que passou a funcionar em 13 de fevereiro de 1854. Fato marcante para Paranaguá foi à visita de D. Pedro II, em 1880, para o lançamento da pedra fundamental do início das obras da rede ferroviária Paranaguá-Curitiba. A estrada de ferro foi tão rapidamente construída que já em 02 de fevereiro de 1885 foi inaugurada e até hoje é motivo de grande orgulho da engenharia nacional.

# INFORMAÇÕES TURÍSTICAS

Secretaria de Cultura e Turismo de Paranaguá

R. Arthur de Abreu, 44 - Centro  
(41) 3422-6290  
recepcao.secultur@paranagua.pr.gov.br  
segunda-feira a sexta-feira da 08h00 às 18h00

“

*Muita história e fé, você irá encontrar na cidade mãe do Paraná*

Fotos: Priscila Forone

## POSTOS DE INFORMAÇÕES TURÍSTICAS

### **Praça dos Povos Árabes**

R. João Estevão, s/nº (41) 3425-9863  
Das 08h00 às 18h00

## GUIAS DE TURISMO

**Amauri Rodrigues - (41) 99998-4768**

**Cleusa Santos - (41) 9612-4864**

**Denise Lara - (41) 9912-2276**  
deniseecotur@hotmail.com

**Erenice Machado - (41) 99923-2757**  
correa.nice@hotmail.com

**Flavia Fonseca - (41) 99642-3767**  
flavinhaolle@hotmail.com

**Cezar Augusto Sales Pereira**  
- (41) 99711-1961



# O QUE VISITAR

## **Santuário Estadual de Nossa Senhora do Rocio**

O templo de Nossa Senhora do Rocio é o Santuário da padroeira do Paraná. A devoção remonta à segunda metade do Séc. XVII. Reza a tradição que a imagem miraculosa da Virgem do Rocio foi encontrada nas malhas da rede de pescar de pai Berê, humilde pescador que vivia à margem costeira da Baía de Paranaguá, no local chamado Rocio. Pai Berê e outros pescadores instituíram o culto à Santa do Rocio, ali se reunindo para rezar o terço, especialmente no mês de novembro. Em 1813 foi construída a Capela de Nossa Senhora do Rocio. Em 1977 o decreto da Sagrada congregação para o culto Divino do Vaticano declara, em nome de Paulo VI, Nossa Senhora do Rocio padroeira do Paraná. A igreja foi ampliada e reformada até adquirir suas características atuais. Hoje faz parte do Santuário Estadual de Nossa Senhora do Rocio, Pólo de Turismo Religioso do Paraná.

Praça Thomás Sheehan, 211 - Rocio - (41) 3423-2020. secretaria@santuariodorocio.com Visitação diariamente das 8h às 18h.

## **Igreja de São Benedito**

Construída por volta de 1600 a 1650 pela irmandade de São Benedito, composta por escravos e alforriados que desejavam frequentar as celebrações litúrgicas da Igreja Católica e cultuar sua crença em São Benedito, santo não aceito pela Igreja Católica, mas escolhido pelo povo como o “Santo dos Pretos”. Alguns historiadores sustentam que a igreja foi construída em 1784. Foi edificada sobre as ruínas da antiga Igreja Nossa Senhora das Mercês, tratando-se de uma das melhores e mais autênticas edificações do estilo colonial brasileiro em solo paranaense. Possui em seu interior magnífico acervo de peças religiosas.

Rua Conselheiro Sinimbu – Centro - (41) 3423-2205. Visitação: Diariamente das 8h às 18h.

## **Igreja de Nossa Senhora do Rosário**

Templo mais antigo construído ao sul da capitania de São Vicente, data de 1578. Em homenagem a Nossa Senhora do Rosário, foi o marco central da Vila de Paranaguá.

R. Professor Cleto, 26 – Centro - (41) 3423-2293. Visitação: Diariamente das 7h30 às 19h30.



# O QUE VISITAR

## **Igreja da Ordem Terceira de São Francisco das Chagas / Teatro da Ordem**

Foi o templo católico da aristocracia imperial parnanguara. Construída em meados do Séc. XVIII, entre 1740 e 1750, pela Ordem Terceira de São Francisco, era igreja da elite parnanguara, e possuía, em átrio contíguo, um cemitério de crianças e sacerdotes. O templo sofreu obras de conservação durante o século XIX, a Ordem deixou de mantê-la, um incêndio que destruiu seu interior e a Prefeitura Municipal assumiu sua manutenção. A torre, à esquerda da fachada, é construção posterior, datada em 1841. Sua arquitetura é barroca, toda em pedra e em obras de cantaria, simples nas suas linhas e sem ricas decorações. Tombado pelo Patrimônio Histórico e Artístico do Paraná em 1962 e pelo Patrimônio Histórico e Artístico Nacional em 1967.

R. XV de Novembro - Centro - (41) 3423-4234. Visitação: De segunda a sábado das 8h às 17h30.

## **Mercado Municipal do Café**


Iniciou-se a construção no governo de Afonso Camargo e foi concluído no governo Caetano Munhoz da Rocha. Um misto de art-nouveau com classicismo, todo em ferro fundido trabalhado em arco e rendilhados. Contemporâneo do Mercado do Artesanato (antigo mercado de peixes), abriga hoje um centro gastronômico de frutos do mar e comida típica do litoral. Acredita-se que tenha sido edificado no largo onde outrora fora o logradouro em que estava instalado o pelourinho, símbolo do poder Real na cidade desde a sua fundação em 29 de julho de 1648. O Mercado Municipal do Café é um dos pontos gastronômicos tradicionais da cidade de Paranaguá, com restaurantes que servem refeições a base de frutos do mar e comida típica, e lanchonetes que oferecem pastéis e banana recheada fritos na hora, além de outros salgados e porções.

R. Gal Carneiro ou Rua da Praia - Centro- seg. a sáb. das 9h às 18h00 e dom. das 9h às 12h00.

## **Mercado do artesanato**

Construção em estilo neo-renascentista, era o antigo mercado de peixes da cidade e servia à comunidade dos pescadores que ali vinham comercializar os seus pescados. Funcionava sempre de madrugada e ao anoitecer. Foi recuperado para servir como ponto de venda do artesanato típico da região.

Rua General Carneiro ou Rua da Praia - Centro - (41) 3423-2155. Seg a sáb. das 9h às 18h e dom. das 9h às 12h.



# O QUE VISITAR

## **Mercado Municipal Nilton Abel de Lima**

Inaugurado em 29 de Julho de 2009, em comemoração aos 361 anos de Paranaguá. Possui no térreo vários boxes onde são comercializados os artesanatos da região, hortaliças, frutas, grãos e especiaria. No piso superior estão os restaurantes que servem frutos do mar e comida variada e uma floricultura. R. João Regis, s/nº – Centro - (41) 3420-6023 das 08h00 às 18h00

## **Mercado Municipal Brasília Abud (Mercado do Peixe)**

Foi construído em 1982 e seu nome homenageia um antigo prefeito de Paranaguá. Ocupa uma área de 2150 m<sup>2</sup>, possuindo boxes para venda pescados, produtos hortifrutigranjeiros, além de salas para administração. Em sua entrada possui um painel do pintor Emir Roth.

Rua General Carneiro, s/nº - (41) 3420-2924 Seg. a sáb. das 7h às 18h e dom. das 7h às 12h.

## **Fonte da Camboa (Fontinha)**

Também chamada de “Fonte Velha” e “Fonte de Cima”, sua construção remonta ao século XVII e é a mais antiga construção em alvenaria militar do município. Olho d’água natural e potável, que os índios Carijós chamavam de Camboa, e que significava lugar de água boa, foi o primeiro reservatório de água do litoral, servindo à vila e depois ao povoado de Paranaguá por mais de 200 anos. De características nitidamente coloniais, foi construída com pedras que serviram de lastro aos navios negreiros originalmente. Abastecia os navios veleiros com “aguada”, que aportavam no Taguaré (primitivo nome no Rio Itiberê) como última etapa antes de cruzarem o oceano. No fundo escuro e misterioso do subsolo, há uma caixa que se alonga em galeria, atravessando a cidade no sentido leste- oeste, até a localidade Porto dos Padres. Dizem que semelhante saída servia de refúgio dos Jesuítas, quando da perseguição provocada pela Lei Pombalina, que banuiu a Ordem do Brasil;

R. João Estevão, s/nº - Centro Histórico.

## **Casa Cecy**

Marco da colonização árabe em Paranaguá foi construído por Musse Cecy e Esse Mattar Cecy para servir de moradia e de comércio. Ali foi instalada a “Padaria Cecy”, que funcionou até o início da década de 60. Adquirida e restaurada pelo poder público, é atualmente sede do departamento de cultura da Secretaria Municipal de Cultura e Turismo – SECULTUR. Localiza-se na Rua Quinze de Novembro, 499 – Centro Histórico – CEP: 83203- 010 Tel: (41) 3425-8619





# O QUE VISITAR

## **Pelourinho**

Símbolo da justiça e do poder da coroa portuguesa, erigido em 1646 pelo Capitão Povoador Gabriel de Lara, fundador da Vila de Nossa Senhora do Rosário de Paranaguá.

Rua XV de Novembro, s/nº - Centro Histórico.

## **Casa “Dacheux”**

A casa da família Dacheux, referência da arquitetura histórica da cidade, foi restaurada pelo poder público e atualmente funciona como espaço cultural para exposições artísticas.

R. Conselheiro Sinimbu, s/nº - Centro - seg a sex das 8h às 11h00 e das 13h às 18h00.

## **Casa da Cultura Monsenhor Celso e Brasília Itiberê**

Acredita-se a família Itiberê da Cunha tenha edificado as duas casas em épocas diferentes em meados do Séc. XVIII. O patriarca João Manuel da Cunha encantou-se tanto por Paranaguá, que acrescentou “Itiberê” ao nome de seus filhos. Assim, Brasília Itiberê da Cunha, foi um parnanguara dos mais ilustres, diplomata do Império, foi embaixador do Brasil, em vários países, inclusive na Áustria. Na mesma casa, nasceu outro notável parnanguara, irmão de Brasília, não menos querido em sua terra, que passou à posterioridade como Monsenhor Celso Itiberê da Cunha, piedoso sacerdote, amigo dos pobres e da cidade. Brasília nasceu em 1846, e Celso, em 1848, o Solar dos “Itiberê” da Cunha foi preservado para a posterioridade. Os monumentos estavam em ruínas e delas somente restavam paredes externas quando foi tombado pelo Patrimônio Histórico e Artístico do Paraná em 1972. Na Casa Monsenhor Celso acontecem exposições de arte e na Casa Brasília Itiberê está instalada a Biblioteca Pública Mário Lobo.

Largo Mons. Celso, 23 - Centro - **Casa Brasília Itiberê** - Seg a sex das 09h às 18h; sáb das 09h às 12h - (41) 3422-2008 **Casa Monsenhor Celso** - Seg a sex das 08h às 11h30 e das 13h30 às 18h. Sáb das 09h às 18h (41) 3422-0863

## **Casa Mandicuera**

Fundada em 2004, tem como objetivo agregar iniciativas que visam à prática, ao estudo e à difusão da Cultura Popular Caiçara, tendo como tema as manifestações culturais e artísticas do litoral do Paraná.

Localiza-se na Rua 49, bairro Sete de Setembro na Ilha dos Valadares. Tel. (41) 3422-2734

[www.facebook.com/mandicuera/](http://www.facebook.com/mandicuera/) das 9h às 18h.



# O QUE VISITAR

## **Museu de Arqueologia e Etnologia da Universidade Federal do Paraná - MAE**

Antigo Colégio dos Jesuítas, sua construção durou cerca de 60 anos. A ocupação definitiva do prédio ocorreu em 1754 e a fundação oficial do Colégio foi em 1755. Foi a mais importante e maior Instituição de ensino construída pelos Jesuítas que aqui atuaram, até serem expulsos do reino pelo Marquês de Pombal. Destinava-se ao ensino das primeiras letras aos filhos da aristocracia do sul. Hoje, abriga o Museu de Arqueologia e Etnologia de Paranaguá – UFPR, inaugurado em 1962, possui um rico acervo cultural, importante referência turística e acadêmica. São mais de vinte e cinco mil peças, Coleções de arqueologia pré-histórica, cultural popular e etnologia indígena, além de documentação visual, sonora e escrita. O prédio foi tombado pelo Patrimônio Histórico e Artístico Nacional em 1938 e como patrimônio do Estado em 1972.

R. XV de Novembro, 575. Centro -. (41) 3721-1200. ter a dom das 8h às 20h. [www.proec.ufpr.br](http://www.proec.ufpr.br).

## **Instituto Histórico e Geográfico de Paranaguá**

Fundado em 1931, foi edificado no local destinado a ser a Capela-Mor do Colégio dos Jesuítas. Tem em seu acervo documentos e peças do século XVII e XVIII. Desta coleção, destacam-se os manuscritos originais de Vieira dos Santos tombados pelo Patrimônio Estadual e assinaturas do Imperador D. Pedro II, Princesa Isabel e Conde D’Eu, a imagem de Nossa Senhora das Vitórias e o canhão do corsário francês que naufragou na ponta da ilha da Cotinga, em 1718, cuja descoberta foi em 1963 por membros da Sociedade Geográfica Brasileira. Orgulho da cidade, com acervo notável, destacaram-se como seus presidentes o Dr. Aníbal Ribeiro Filho, devotado médico, o Dr. Joaquim Tramuja, médico e político, e o Dr. Hugo Pereira Corrêa, advogado e professor. O prédio abrigou também o primeiro Posto de Vacinação do Distrito Sanitário de Paranaguá.

R. XV de Novembro, 621, Centro - (41) 3423-2892 seg, quar e sex das 13h00 às 18h00.

## **Praça do Japão**

Inaugurada em 29 de julho de 1986 foi revitalizada e reinaugurada em 29 de julho de 2007, em homenagem à cidade irmã de Awaji, província de Hyogo, Japão.

Localiza-se na Rua Estevão - Centro Histórico.



# O QUE VISITAR

## **Praça de Eventos “Mario Roque”**

Ao longo dos anos 70 e 80 foi implantado um aterro que descaracterizava irremediavelmente a relação histórica do Casario com rio Itiberê. Localizado na área mais importante do setor histórico de Paranaguá, o projeto de urbanização deste aterro considerou o importante papel desse local na História da cidade. Valorizando as perspectivas do Casario e seu entorno se desenvolve a Praça de Eventos Mário Roque sem obstáculos visuais, tendo como ponto focal o Colégio dos Jesuítas. Foi inaugurada no dia 29 de Julho de 1998, nos 350 anos de Paranaguá. Ao longo do rio, um amplo passeio se estende entre espaços intermediários constituídos por jardins e mobiliário urbano além de estarem estrategicamente posicionados monumentos como: O chafariz de ferro fundido, que marcou a instalação de água em Paranaguá no início do século; o obelisco, comemorativo a elevação de Paranaguá a categoria de cidade e o antigo bebedouro de animais em ferro fundido. Completando esta explanada, contamos ainda com o Palco Tutóia, o Farol e a escultura do Caranguejo, inaugurada na 1ª Festa do Caranguejo em dezembro de 2017.

## **Rua da Praia**

Local onde se encontra a maior concentração de sobrados coloniais. Estes seculares casarios da Rua General Carneiro mostram as linhas e formas de colonização portuguesa. Merece destaque a Praça Newton D. de Souza com seu bonito mural sacro de São Francisco das Chagas, do artista parnanguara Emir Roth. Localiza-se em paralelo com a margem esquerda do Rio Itiberê.

## **Baía de Paranaguá**

É a maior baía do Estado do Paraná e considerada a terceira de maior importância no País pelo seu estuário lagunar, além de ser cercada pela Serra do Mar e pela Mata Atlântica. Rica em diversidade de fauna e flora é considerada a área de maior preservação da Floresta Atlântica no território brasileiro. A Baía de Paranaguá abriga extensas áreas de manguezais e remanescentes da Floresta Atlântica, por este motivo, faz parte da Reserva da Biosfera Vale do Ribeira-Graciosa (UNESCO, 1991). Dentro da baía encontram-se várias ilhas, sendo a principal delas a Ilha do Mel, e comunidades pesqueiras (Amparo, Europinha, Eufrasina, Piaçaguera, Ponta do Ubá, São Miguel e Teixeira), cujo acesso pode ser feito através de barcos que saem da Rua Praia (barco fretado). Principais atividades realizadas na baía: passeio de barco, pesca, caiaque, stand-up e jet-sky.



# O QUE VISITAR

## **Rio Itiberê**

Está ligado à colonização paranaense, pois foi às suas margens que se fixaram os primeiros colonos transferidos da Ilha da Cotonga, quando ainda se chamava Taquaré. É navegável em uma extensão de 2000 m e deságua na baía de Paranaguá. Em suas margens se desenvolveu o antigo núcleo colonial dando origem ao casario da Rua da Praia. Pelo Rio Itiberê partem os barcos de passeio e os de linha para as ilhas e outros municípios.

## **Porto Dom Pedro II**

Já era porto desde remotas eras, e sucessivamente foi trocando de nome: “Porto do Gato” (diz-se que em homenagem ao Bandeirante Borba Gato), “Porto D’água”, “Porto D. Pedro II”, “Porto da República” e de novo “Porto D. Pedro II”. Todavia, o porto mais antigo, ficava no rio Itiberê, e era conhecido como Porto de N. Sra. do Rosário. Somente quando chegaram os grandes veleiros é que o porto se deslocou para o Porto D’água, lá por volta de 1800. Inaugurado em 1935, hoje pode ser considerado o segundo maior porto do país e o maior porto graneleiro da América Latina, sendo um grande terminal exportador de cereais, atuando principalmente na exportação de grãos e sendo também utilizado pelo Paraguai para transporte de sua carga, conforme um tratado com o Brasil.

Atendimento com agendamento prévio, apenas para Visitas Técnicas / Comerciais / Acadêmicas / Estudantis, de seg à sex das 9h às 16h. - [visitas@appa.pr.gov.br](mailto:visitas@appa.pr.gov.br) - (41) 3420-1326

## **Cascata da Quintilha**

Formada por um acidente geográfico de aproximadamente 40 metros de altura do rio Brejatuba, está inserido dentro da Mata Atlântica, sendo considerada Área de Proteção Ambiental devido à grande importância ecológica.

Na Colônia da Quintilha, a 8 km da BR 277, acesso pela PR 508, km 4 (Rodovia Alexandra/Matinhos). Cachoeira Quintilha: (41) 8408-7670- Cachoeira Alto da Quintilha: (41) 8880-2858.

## **Aquário de Paranaguá**

O Aquário de Paranaguá possui 26 recintos com mais de 200 animais de diversas espécies, em sua maioria, animais do litoral paranaense, porém, também são encontrados animais exóticos como tubarão-bambu, raias e jacaré. O local também conta com auditório, espaço para exposições, loja de souvenirs, espaço criança e mirante. O local foi construído para trabalhar a educação ambiental dos visitantes e também contribuir para o desenvolvimento da região. A equipe técnica é formada por biólogos e educadores ambientais. R. João Régis, s/nº - Centro (41) 3425-8063 ter à dom. da 10h às 17h.



# O QUE VISITAR

## Ilha da Cotinga

Local onde os primeiros colonizadores vindos de São Paulo, com a intenção de chegar a Paranaguá, se estabeleceram com receio dos índios carijós que dominavam a região. Situada na baía de Paranaguá, é hoje fonte de mistério, onde acham-se inscrições em ruínas e vestígios do início da civilização paranaense. Em 1677, foi construída uma capela destinada ao culto de Nossa Senhora das Mercês, demolida em 1699, para se erigir a Igreja de São Benedito no continente. Em 1955 foi pedida a reconstrução da antiga ermida, e em 17 de março do mesmo ano realizou-se uma procissão marítima de retorno da antiga imagem de Nossa Senhora das Mercês esculpida em pedra e vinda de Portugal. No ano de 1993 a Ermida foi finalmente reconstruída, sendo sua inauguração no dia 25 de abril, porém atualmente só restam ruínas da igreja. O acesso ao templo é feito através de rústica escada de pedra, formada por aproximadamente 365 degraus, proporcionando uma bela visão da cidade e do mar. Os nativos são índios Mbyá Guarani, que até hoje habitam no cenário onde seus ancestrais nasceram, preservando os costumes e tradições do seu povo. Para maiores informações sobre os Mbyá Guarani. O Acesso à ilha é feito somente por barcos fretados na rua da praia e demora cerca de 15 minutos. Para agendar uma visita à aldeia indígena Guarani Mbya, contato com a Terra Mar Consultoria Ambiental. - (41) 3422-9767/ 99203-8665 [terramambiental@gmail.com](mailto:terramambiental@gmail.com)

## Ilha do Mel

Principal atrativo turístico de Paranaguá e um dos mais importantes atrativos turísticos do Paraná, a Ilha do Mel tem cerca de 95% de sua área composta por ecossistemas de restinga e Floresta Atlântica, o que garante o ar primitivo e natural do local. Destaque entre os principais destinos de Ecoturismo do Brasil. O acesso à Ilha é disciplinado pelas normas internacionais para reservas mundiais de biosfera, o que auxilia na sua preservação. Chega-se à Ilha do Mel partindo de Pontal do Sul, em Pontal do Paraná, ou de Paranaguá. Atualmente possui duas unidades de conservação, uma Estação Ecológica e um Parque Estadual. Existem quatro vilas principais: Nova Brasília, Farol, Fortaleza e Encantadas. Tombada pelo Patrimônio Artístico e Histórico do Paraná em 1975, visando à proteção e a preservação da flora e fauna e dos aspectos naturais, históricos, arquitetônicos. Possui importantes atrativos naturais e históricos. Entre os naturais destacam-se a Gruta das Encantadas, os morros das Conchas, do Miguel e do Meio, as praias e trilhas. A fauna local é facilmente observável, principalmente espécies de pássaros e botos. Uma importante porção preservada da Mata Atlântica composta de vegetação exuberante e manguezais encontra-se na ilha. O Farol das Conchas e a Fortaleza Nossa Senhora dos Prazeres compõem os principais atrativos históricos. As principais praias são: Encantadas, Brasília, do Limoeiro, da Fortaleza, do Farol, Grande, do Miguel, de Fora, do Belo e Ponta Oeste.



# O QUE VISITAR

## Rede Caiçara – Turismo de Base Comunitária

Comunidades Pesqueiras Nasceu de um Programa de Educação Ambiental em 2013 que atualmente atua de forma independente do empreendedor. Em toda Paranaguá tem cinco comunidades pesqueiras. A Rede Caiçara como é mais conhecida, funciona com a organização dessas 5 comunidades insulares que pertencem ao município de Paranaguá, Litoral do Paraná. São as comunidades: Comunidade Pesqueira Prainha Ponta do Ubá; Comunidade Pesqueira São Miguel; Comunidade Pesqueira Piaçaguera; Comunidade Pesqueira Eufrasina; Comunidade Pesqueira Ilha dos Valadares. Todas as comunidades possuem características únicas que são seus principais atrativos desde caminhadas pela Mata Atlântica até a contemplação das exuberantes paisagens que possuem um contraste de floresta e mar.

Mais informações sobre visitação e roteiros no site: [redecaicara.wordpress.com](http://redecaicara.wordpress.com)

## Fandango

O Fandango é uma reunião de várias danças chamadas “marcas”, que podem ser bailadas ou sapateadas. Tem-se registrada perto de trinta marcas diferentes e muitas outras existentes ainda, próprias de cada região em que se dança o fandango. Os homens batem o sapateado com tamancos, e o ritmo é entremeado de palmas. O acompanhamento é constituído por uma ou duas violas, uma rabeça e um pandeiro. Somente os músicos cantam. O fandango é dançado em todo litoral paranaense; começa no início da noite e só acaba ao amanhecer. Em alguns pontos da baía de Paranaguá é dançado em cima do arroz, a fim de tira-lo do casco. A isso se chama “fazer gambá”. O Fandango paranaense, rico em diversas expressões no Litoral do Paraná é uma das mais importantes manifestações folclóricas do estado. Fandango parnanguara é um misto do fandango espanhol (Dança de andamento vivo, em compasso ternário ou binário composto, cantada e sapateada ao som de guitarra e castanholas), com as danças dos nossos índios carijós. No Mercado do Café, acontece a cada quinze dias o Baile do Fandango, organizado pela SECULTUR. Conta com a participação dos grupos de fandango de Paranaguá, sendo um grupo diferente a cada baile. O baile acontece aos sábados a partir das 22:00.

## Feiras de Rua

As feiras de rua incentivam e beneficiam artesãos produtores rurais e pessoas que trabalham com alimentação em Paranaguá. Tal ação movimenta o turismo, além de fomentar a economia na cidade.

-**Feira da Lua:** gastronomia, artesanato, apresentações artísticas - Pc Eufrásio Correia - terças 16h às 23h.

-**Feira da Fernando Amaro:** produtos agrícolas, gastronomia - Pc Fernando Amaro - sextas 07h às 17h

-**Feira Itinerante:** gastronomia - Itinerante -bairros de Paranaguá quinta das 16h às 22h.

-**Feira do Agricultor:** produtos agrícolas, gastronomia Largo Iria Corrêa sábados das 06h às 12h.



# SERVIÇOS PARANAGUA

## ONDE DORMIR

(Cadastrados no Ministério do Turismo)

### **Camboa Hotel**

R. João Estevão, s/nº - Centro - (41) 3422-5489  
reservas@hotelcamboa.com.br  
www.hotelcamboa.com.br

### **Hotel e Pousada Naturalis**

R. Venezuela, 779 - Jd América - (41) 3423-3311  
reserva@pousadanaturalis.com.br  
www.pousadanaturalis.com.br

### **Hotel Líder**

R. Julia da Costa, 169 -  
(41) 3423-2299  
liderhotelpr@hotmail.com

### **Hotel Graciosa**

Av. Gabriel de Lara, 455. - João Gualberto  
(41)3422-3456 -  
fiscal@contabilcentral.com.br

### **Hotel Monte Líbano**

R. Júlia da Costa, 152 - (41) 3423-3571  
hmontelibano@onda.com.br  
www.hotelmontelibano.com.br

### **Hotel Palácio**

Tv Correia de Freitas, 66, centro - (41) 3422-5655  
contato@hotelpalacio.com.br  
www.hotelpalacio.com.br

### **Hotel Serra do Mar**

R. XV de Novembro, 588 - Centro -  
(41) 3422-8907 - hotelserradomar@hotmail.com

### **Vieira's Palace Hotel**

R. Odilon Mader, 2306 - Jd Alvorada -  
(41) 3422-8115 / 3038-9192  
reservas@vieirashotel.com.br

### **Sultan Palace Hotel**

R. Julia da Costa, 230 - Centro - (41)3423-1044  
sultanhotel@hotmail.com

## ONDE DORMIR

### **Ibis Paranaguá**

Av. Coronel Jose Lobo, 136  
(41) 2152-4250  
www.ibis.com

### **Pousada Ilha do Mel**

Praia da Fortaleza - Centro -  
(41) 3426-8050 / 99959 6423  
www.pousadadonaclara.com.br  
ilhadomeldonaclara@gmail.com

### **Pousada Pôr do Sol**

Nova Brasília - Ilha do Mel  
(41) 99792-7222 / (41) 3426-8009  
www.pousadapordosol.com.br

## ÁREAS DE LAZER / PESQUE PAGUE

### **Aeroparque**

Inaugurado em 2003, destinado à prática de esportes e lazer. Possui uma pista com 3500m para caminhada, corrida e ciclismo, pista de skate, pista de Motocross, aparelhos de musculação, quadra de futebol e vôlei de areia. Neste local também acontecem aulas de ginástica.  
R. Bento Munhoz da Rocha Neto - Itiberê.

### **Estância Serrana (CTG)**

PR 508, km 09 - Col Maria Luiza - (41) 9236-2966

### **Encontro das Águas**

Localizado na Colônia Quintilha, oferece churrasqueiras, áreas de lazer, estacionamento, área para camping, entre outros.  
(41) 9 8810-4925 / 9 8499-2494

# SERVIÇOS PARANAGUA

## ONDE COMER

### **Carmelo Gastro Bar**

Av. Cel. José Lobo, 676 - Costeira (41) 3425-7000

### **Casa do Barreado**

Tv. José Antonio da Cruz, 78 - Ponta do Caju  
(41) 3423-1830 - casadobarreado@hotmail.com  
www.casadobarreado.com.br

### **La Casa Di Legno - Pasta e Cibo**

Shopping Estação Mall - (41) 9 9923-9349

### **Mahle Bar e Restaurante**

Av. Dr Roque Vernalha, 872 Estradinha  
(41) 3423-4444 - administrativo@malhebar.com.br  
www.malhebar.com.br

### **Restaurante A'Bombonne**

R. Pessêgo Junior, 21 - Ponta do Caju  
(41) 3422-2897 - contato@abonbonne.com.br  
www.abonbonne.com.br

### **Restaurante Danúbio Azul**

R. XV de Novembro, 95 - Centro Histórico  
(41) 3423-3255 - danubioazul@onda.com.br  
www.restaurantedanubioazul.com.br

### **Restaurante e Churrascaria Sereia**

R. Manoel Bonifácio, 377 - Costeira (41) 3423-3037

### **Restaurante Vieiras Grill**

R. Cons. Correia, 2306, Jd Alvorada (41) 3425-5007

### **Restaurante Vitória Grill**

R. Getúlio Vargas, 300 - Palmital (41) 3423-0793

### **Ripas Costelaria e Cervejaria**

Rua Conselheiro Sinimbu, 272, (41) 3425-6172

## ARTESANATO

### **Brasilian Souvenirs**

Rua Faria Sobrinho, 563 - (41) 3423-2532

### **Mercado Municipal do Artesanato**

Rua General Carneiro, s/nº - Ponta do Caju,

### **Mercado Municipal Nilton Abel de Lima**

Rua João Regis, s/nº - Centro Histórico

## SERVIÇOS TURÍSTICOS: AGÊNCIAS DE TURISMO

### **CVC Viagens e Turismo**

Rua Manoel Pereira, 1615 Raia - (41) 3427-1232  
silvanamacedo@cvc.com.br

### **Lets Enjoy Agência De Viagens**

R. Xavier da Silva, 332 - (41) 3422-8501

### **Thorfanny Organização e Planej. Turísticos**

R. Vilson Brito - (41) 3425-7477  
www.facebook.com/planejamentosturisticosilhadomel/

### **Triptur Turismo**

R. João Gualberto, 285 - (41) 99773-7914  
www.facebook.com/tripturturismo

### **Rumo Certo Turismo e Aventura**

Rua Odilon Mader, 1166 - Estradinha  
Tel. (41) 99675-2338

## EMPRESAS DE ÔNIBUS

### **Penha**

(41) 3422-9338  
www.nspenha.com.br  
atendimento@nspenha.com.br

### **Viação Graciosa - Paranaguá**

R. João Estevão, s/n - Rodoviária de Paranaguá  
(41) 3423-1215 / 3423-1049  
www.viacaograciososa.com.br



# SERVIÇOS PARANAGUA

## TRANSPORTADORAS TURÍSTICAS

### Cadastradas no Ministério do Turismo

#### **Anatur Transportes e Locações**

R. Amnibal Roque, 932 - São João (41) 3423-8210  
www.anaturtransportes.com.br  
anaturtransportes@hotmail.com

#### **ATG Central de Vans**

R. Pref. Roque Vernalha, Itiberê - (41) 8445-4905  
www.centraldevans.com

#### **Cogrossitur**

R. Maria Conceição Teixeira de Souza, 57 - Pq São João (41) 3423-9044 - luc-cogrossi@hotmail.com  
www.facebook.com/cogrossitur.turismo

#### **EDM Transporte**

R. Prefeito Roque Vernalha, 863 - Vila Paranaguá (41) 3424-6435

#### **Marujo TUR**

R. General Carneiro, 115 - Atracadouro, Centro (41) 8424-7974 / 3423-3239

#### **Reginaldo De Lima Medeiros**

R. Diamantina, 140 - Jd Ouro Fino (41) 8420-5420

#### **ASC Transporte Marítimo**

Rua João Régis, s/nº - Centro Histórico Tel. (41) 3425-6173

#### **Bonsenhor Arcanjo Transportes Marítimos**

Rua Nhundiaquara, 543 - Jardim Guaraituba Tel. (41) 99667-7365

#### **Kissitur Viagens e Turismo**

Rua Arsênio Bento dos Santos, 495 - Parque São João - Tel. (41) 99660-8430

#### **Transporte Marítimo Thanks Lord**

Av. General Ivan Jejuhy Affonso da Costa, 128 - Vila São Vicente Tel. (41) 98445-2637

#### **Transporte Marítimo Vô Antônio**

Rua dos Camarões - Estradinha Tel. (41) 99263-2867

#### **Suprema Transportes**

Av. Coronel Santa Rita, 973 - Tuiuti (41) 3423-0352 - adm@supremavans.com.br  
www.supremavans.com.br

#### **Transportadora e Turismo Bellotur**

R. Etuzi Takayama - São João (41) 3423-0352

#### **Transporte Marítimo**

R. Claudionor Nascimento - (41) 3422-8730

#### **Transporte Marítimo**

R. Bruno Pedro Rainert - Itiberê (41) 3423-3239

## MARINAS

#### **Iate Clube de Paranaguá**

R. Benjamin Constant, 423 - (41) 3422-5622 - secretaria@icpgua.com.br  
www.icpgua.com.br

#### **Marina Azul**

R. Caetano G Correa, 70 - Costeira (41) 3422-8343  
marinaazulparanagua.blogspot.com.br

#### **Marlin Azul Marina Clube**

Rua Benjamin Constant, 435 - Oceania (41) 3422-7238 - gerencia@marlinazul.org.br  
www.marlinazul.com.br

#### **Marina Barra do Itiberê**

R. Dois, 280 (Acesso 2) (41) 3423-2113

#### **Marina Iate Clube Literário**

R. Domingos Peneda, 1097, S. Vicente (41) 34231650

#### **Marina Velho Marujo**

Rua Benjamin Constant, 258 - Oceania (41) 3424-4672  
www.facebook.com/pages/marina-velho-Marujo/605772946177480

#### **Porto Marina Oceania**

R. Benjamin Constant, 89 - Oceania (41) 3423-1831

Site: [www.portomarinaoceania.com.br](http://www.portomarinaoceania.com.br)

# SERVIÇOS PARANAGUA

## HOSPITAIS

### Hospital Regional do Litoral

R. Pres. Getúlio Vargas, 222 - Estradinha - (41)  
3420-7400

### Hospital Paranaguá

Rua Nestor Victor, 222 - João Gualberto  
(41) 3721-8000

## BANCOS

### Banco Bradesco

Rua Faria Sobrinho, 371 - (41) 3721-2000

Rua Faria Sobrinho, 188 - (41) 3721-0050

Av. Roque Vernalha, 286 - Loja 10 - Palmital  
(41) 3422-9678

### Banco do Brasil

R. Mal. Deodoro - (41) 3420-0600

R. Faria Sobrinho, 324 - (41) 3420-0600

### Banco Itaú

R. Dr Leocádio Correa, 146 - (41) 3721-2050

Rua Faria Sobrinho, 300 - (41) 2152-0460

### Banco Popular

R. Faria Sobrinho, 644

### Banco Santander

Largo Cônego Alcindino, 77 - (41) 3420-6200

### Caixa Econômica Federal

R. Fernando Simas, 10 - (41) 3721-8100

Av Roque Vernalha, 142, Vila Itibere (41) 2152-7800

# EXIJA SEUS DIREITOS, TURISMO SOMENTE COM EMPRESAS LEGAIS

VOCÊ SABIA QUE POR LEI TODAS AS EMPRESAS DO SETOR DE TURISMO PRECISAM ESTAR ESCRITAS NO CADASTUR DO MINISTÉRIO DO TURISMO. AH E SE VOCÊ FOR EMPRESÁRIO DO SETOR SAIBA QUE A INSCRIÇÃO É GRATUITA. CHAME A GENTE DA ADETUR LITORAL QUE ASSESSORAMOS SUA INCLUSÃO SEM CUSTO ALGUM.



Sentiu falta de alguma empresa nesse guia?  
Há alguma informação incorreta?

Chame a Adetur Litoral e informe

(41) 98759-1636

COMO CHEGAR EM

# ILHA DO MEL

BR 277 até Paranaguá BR 277 e PR 407 (Pontal do Paraná) em seguida pela PR 412 até o balneário de Pontal do Sul.



Fotos: Priscila Forone

## INFRAESTRUTURA DE ACESSO

### MARÍTIMA

ABALINE (Linha Regular)  
(41) 3455-2616 / 3425-6325  
[www.abaline.com.br](http://www.abaline.com.br)

## INFORMAÇÕES TURÍSTICAS

### POSTO DE INFORMAÇÕES TURÍSTICAS

#### Encantadas

Atendimento: De segunda à sexta das 08h00 às 14h00

#### Terminal de Embarque de Nova Brasília

Atendimento: de segunda a sexta das 13h00 às 17h00, sábado e domingo 10h00 às 19h00. (41) 3426-9112



# O QUE VISITAR

## **Fortaleza de**

Nossa Senhora dos Prazeres ou Fortaleza da Barra Construção de 1767-1769, feita por determinação do Rei de Portugal Dom José para proteger a Baía de Paranaguá. Em 1850, nesta fortaleza, o “Combate Cormorant” marcou a história de Paranaguá. O vapor de guerra inglês aprisionou três embarcações nacionais em decorrência do tráfico ilícito de escravos, originando a referida batalha. A Fortaleza foi tombada pelo Instituto do Patrimônio Histórico e Artístico Nacional em 1972. A Fortaleza de Nossa Senhora dos Prazeres está na divisa da parte povoada com a área de preservação ambiental da Ilha do Mel. O acesso, desde a vila de Nova Brasília, é feito à pé pela praia ou, na maré cheia, por uma trilha, com cerca de 4 km de extensão. O complexo da Fortaleza é formado pelo antigo e majestoso Forte de N. S. dos Prazeres, localizada na praia, ao pé do Morro da Baleia, inaugurada em 1769; e pelo complexo de artilharia instalado no alto no Morro da Baleia, datado do início do século XX. A região da Fortaleza possui duas pequenas vilas, a da Fortaleza do Norte e a da Fortaleza do Sul, pouco habitadas e com infraestrutura bem simples de recepção. Próxima à Fortaleza se localiza a Baía dos Golfinhos, notável pela presença de cardumes de botos em suas águas.

## **Capela de São Francisco**

Pequeno oratório construído ao pé do Cruzeiro, que guarda em seu interior várias imagens, sendo a devoção maior dedicada a São Francisco de Assis, o Santo protetor dos animais. Situa-se no Morro Nhá Pina a uma altura de 151 metros acima do nível do mar.

## **Farol das Conchas**

Para modernizar a navegação comercial brasileira o Imperador D. Pedro II ordenou, em 1870, o início das obras, realizadas por uma empresa inglesa sob a supervisão do engenheiro Zózimo Barroso. Os materiais foram importados da Escócia, país que detinha, na época, a tecnologia mais avançada no ramo. Inaugurado em 1º de abril de 1872 e localizado próximo à vila de Nova Brasília, numa região pouco habitada, o Farol das Conchas está localizado no cume do Morro da Concha. Do alto do farol se tem uma bela vista panorâmica de quase toda a Ilha do Mel e região. Próxima ao Farol se localiza a Praia de Fora/ Prainha, um dos principais locais para surfe da Ilha.



# O QUE VISITAR

## **Gruta das Encantadas**

Situada na parte sul da Ilha, é o patrimônio natural mais importante da Ilha do Mel. O morro da Gruta, formado por um tipo de rocha chamado migmatito é dividido por um veio de rocha negra, o diabásio. A Gruta se formou pela ação do mar sobre o diabásio, menos resistente que o migmatito. Para facilitar o acesso, foi construída uma passarela que leva até a sua entrada. Nos finais de semana e na temporada de verão, a noite é animada por bares e forrós bastante animados.

## **PRAIAS:**

Encantadas, Brasília, Limoeiro, do Cassual, da Fortaleza, do Farol, Grande, do Miguel, de Fora, do Belo e Ponta Oeste.

## **Morro das Baleias**

No Morro das Baleias está localizado um labirinto de canhões e um mirante, de onde se pode deslumbrar um dos mais belos visuais cênicos da Serra do Mar.

## **PASSEIOS:**

Caminhadas pelas praias partindo dos trapiches:

### **Trapiche de Brasília**

Fortaleza: 1 hora  
Farol: 10 minutos  
Brasília: 15 minutos  
Prainhas: 1 hora  
Praia Grande: 15 minutos

### **Trapiche de Encantadas**

Fortaleza: 2 horas  
Farol: 1 hora  
Brasília: 1 hora e 30 minutos  
Gruta: 10 minutos  
Praia Grande: 35 minutos



# SERVIÇOS PARANAGUA

## ONDE DORMIR

### PRAIA DE FORA

#### **Pousada Astral da Ilha**

(41) 3426-8196 - contato@astraldailha.com.br  
www.astraldailha.com.br

### PRAIA DAS ENCANTADAS

#### **Caraguatá Pousada**

(41) 3426-9097 -  
pousada@caraguata-ilhadomel.com.br  
www.caraguata-ilhadomel.com.br

#### **Malie Chalés**

(41) 3426-9021 - contato@maliechales.com.br  
www.maliechales.com.br

#### **Pousada Duda Mel**

(41) 3422-4060 / 3426-9196 / 99903-0482  
www.pousadadudamel.com.br

#### **Pousada e Restaurante Orquídeas**

(41) 3426-9014 - reservas@pousadaorquideas.com  
www.pousadaorquideas.com

#### **Pousada Estrela do Mar**

(41) 3426-9013 - contato@ilhadomelreceptivo.com.br  
www.pousadaestreladomar.com.br

### PRAIA DA FORTALEZA

#### **Pousada Recanto da Fortaleza**

(41) 3426-8000 - contato@ilhadomelpousada.com.br  
www.pousadarecantodafortaleza.com.br

### PRAIA DO FAROL

#### **Pousada Favo de Mel**

(41) 3426-9168 - contato@favodemelpousada.com.br  
www.favodemelpousada.com.br

#### **Pousada Plancton**

(41) 3426-8061 - contato@pousadaplancton.com.br  
www.pousadaplancton.com.br

#### **Pousada Treze Luas**

(41) 3426-8067 - trezeluas1@gmail.com  
www.pousadatrezeluas.com.br

### PRAIA DE NOVA BRASÍLIA

#### **Grajagan Resort**

(41) 3426-8043 - grajagan@grajagan.com.br  
www.grajagan.com.br

## ONDE COMER

### PRAIA DAS ENCANTADAS

#### **Ephira Pousada**

(41) 3426-9056- pousadaephira@gmail.com  
www.ephira.com.br

#### **Restaurante Fim da Trilha Gastronomia**

(41) 3426-9017 - ilhadomel@fimdatriilha.com.br  
www.fimdatriilha.com.br

#### **Luz Verde Bar e Restaurante**

(41) 3426-9156  
pousadaalternativa@hotmail.com

#### **Restaurante Ilha do Mel**

(41) 3426-9072  
restaurantepousadailhadomel@gmail.com  
www.pousadasilhadomel.com.br

#### **Restaurante Orquídea**

(41) 3426-9014 - reservas@pousadaorquideas.com  
www.pousadaorquideas.com

#### **Restaurante Paraíso**

(41) 3426-9037  
www.chalesdolaurindo.com.br

#### **Restaurante Toca da Ilha**

(41) 3426-9038 / 3426-9045  
tocadailha@gmail.com

### PRAIA DO FAROL

#### **Grajagan Resort - Restaurante**

(41) 3426-8043 grajagan@grajagan.com.br  
www.grajagan.com.br

#### **Quiosque Treze Luas**

(41) 3426-8067 trezeluas1@gmail.com  
www.pousadatrezeluas.com.br

#### **Restaurante Recanto Tropical**

(41) 3426-8101 -  
recantotropicalilhadomel@hotmail.com  
www.pousadarecantotropical.com.br

# SERVIÇOS PARANAGUÁ

## ONDE COMER

### PRAIA DE NOVA BRASÍLIA

#### Restaurante Astral da Ilha

(41) 3426-8196 - contato@astraldailha.com.br

Site: www.astraldailha.com.br

#### Restaurante Pôr do Sol

(41) 3426-8009 -

reservas@pousadapordosol.com.br

www.pousadapordosol.com.br

### Praia da Fortaleza

Pousada e Restaurante Dona Quinota

(41) 3426-8171 - gerencia@donaquinota.com.br

www.donaquinota.com.br

### Pousada e Restaurante dos Prazeres

Tel. (41) 3426-8038

Pousada@pousadadosprazeres.com.br

www.pousadadosprazeres.com.br

### Restaurante do Park Hotel Ilha do Mel

(41) 3426-8075 - hotelilhadomel@hotmail.com

www.hotelilhadomel.com.br

### Restaurante Recanto da Fortaleza

(41) 3426-8000 contato@ilhadomelpousada.com.br

www.pousadarecantodafortaleza.com.br

### Spagueteria da Pousadinha

(41) 3426-8026 - ilhadomel@pousadinha.com.br

www.pousadinha.com.br

## TRANSPORTADORA TURÍSTICA

### Cotranauta - Cooperativa de Transportadores Náuticos Autônomos da Ilha do Mel

(41) 3422-7796

cotranauta-ilhadomel@bol.com.br

### Jhonny Transporte

(41) 3426-8200

jhonnyvalentim@gmail.com

### Ilha do Mel Turismo Náutico

Rua das Encantadas

(41) 99979-6444

tfurlan2@gmail.com

## POSTO DE SAÚDE

### Posto de Saúde de Encantadas

(41) 3426-9002

## ARTESANATO

### Chiba Artesanato

(Praia de Encantadas) (41) 9168-4605

### Grupo de Artesãs Art da Ilha

(Praia do Farol)

**Sentiu falta de  
alguma empresa  
nesse guia?**

**Há alguma  
informação errada?**

**Chame a  
Adetur Litoral  
e informe**

**(41) 98759-1636**

**executivo@adetur.litoral.com.br**

COMO CHEGAR EM

# PONTAL DO PARANÁ

## PONTAL, A SUA PRAIA

BR 277, seguindo pela PR 407, BR 376, depois pela PR 412.



Fotos: Priscila Forone

### INFRAESTRUTURA DE ACESSO

#### **Terminal Rodoviário de Praia de Leste**

PR 407, 111- loja 1  
(41) 3458-2773

#### **Terminal Rodoviário Ernesto Schaedler**

Avenida Atlântica, s/nº  
(41) 3455-1341

#### **EMPRESA DE ÔNIBUS**

Viação Graciosa  
(41) 3455-1341  
[www.viacaograciosa.com.br](http://www.viacaograciosa.com.br)

### Histórico

Pontal do Paraná possui lindas paisagens e beleza rara em seus 23 quilômetros de areias brancas

Como em todo litoral brasileiro, Pontal do Paraná foi inicialmente povoado pelos indígenas. Sua história política inicia-se por volta de 1983, quando começaram as primeiras movimentações para a criação de um novo município, com sede na área compreendida entre os balneários de Pontal do Sul e Monções.

Dessa forma, foi desmembrado do município de Paranaguá pela Lei nº 11.252 de 20 de dezembro de 1995 e implantado em 01 de janeiro de 1997, sendo seu primeiro Prefeito Hélio Gaissler de Queiroz.

Pontal do Paraná possui lindas paisagens e beleza rara espalhadas nos seus 23 quilômetros de areias brancas e águas mornas e limpas, um irrecusável convite para longas caminhadas acompanhadas de perto pelas gaivotas e atobás que brindam os visitantes com seus vôos sincronizados sobre ondas do mar.



# INFORMAÇÕES TURÍSTICAS

Secretaria Municipal de Turismo e  
Desenvolvimento Econômico

PR 407, km 19 -  
Balneário Praia de Leste  
(41) 3455-9631  
pontalprturismo@gmail.com  
Atendimento: segunda-feira a sexta-feira das 8h às 12h e das 13h30  
às 17h .

“

*Uma grande faixa de praias de areias  
brancas*

Fotos: Priscila Forone

## POSTOS DE INFORMAÇÕES TURÍSTICAS

### **Prefeitura Municipal**

PR 407, km 19 - Praia de Leste  
(41) 3455-9631  
seg a sextas 8h às 12h e das 13h30 às 17h .

### **Terminal de Embarque de Pontal do Sul**

Al. do Café, s/nº - (41) 3455-2616  
Das 8h30 às 18h

<http://pontalasuapraia.com.br/>

## GUIAS DE TURISMO

Carolina Gonçalves - (41) 99937-2427

Sueli Colli - (41) 99967-4873

## AGENCIAS DE TURISMO

### **Sakura Turismo**

R. Edo Puhl, 492 - (41) 9699-7334

### **Viaje Bem Turismo e Locações**

Al. Artur João de Campos, 64  
(41) 99923-1941

### **Taborda Tur**

R. Manoel Marques, 605  
(41) 3458-5893  
contato@tabordatur.com.br



# O QUE VISITAR

## **Biblioteca Cidadã**

Espaço planejado para atender ao visitante com um acervo literário, sala de leitura, cineclube e telecentro. Rua Alba de Souza e Silva, 1136 - balneário de Ipanema. Tel. (41) 3455-9656.

## **Feira da Lua**

Reúne várias opções gastronômicas, além do artesanato e atrações culturais. A feira acontece todas as quartas-feiras no balneário Shangri-lá, nas quintas-feiras no Balneário Santa Terezinha e sextas-feiras no balneário Ipanema - (41) 3455-9600 (ramal - 7101)

## **Comunidade do Maciel ou “Ilha do Maciel”**

No Maciel vivem cerca de 46 famílias que sobrevivem da pesca artesanal. A vila é pitoresca! As canoas coloridas e redes de pesca enfeitam a paisagem e são tão perfeitamente pertencentes ao local, que por vezes, a sensação é de que a própria natureza as colocou ali. As casas coloridas são habitadas por gente hospitaleira, e suas histórias contam muito sobre as raízes do nosso litoral. Não há comércios por lá, mas anualmente ocorre a Caminhada Internacional na Natureza- Circuito Ilha do Maciel e a comunidade recebe os visitantes com deliciosas refeições a base de frutos do mar e produtos locais.

## **Comunidade Guaraguaçu**

Localizada nas margens do Rio Guaraguaçu, o lugar é apropriado para pesca esportiva. Possui marinas, bancas de artesanato e a Estrada Ecológica do Guaraguaçu que leva a comunidade indígena Guarani M'Byá, sítio arqueológico "Sambaquis do Guaraguaçu". Informações tel. (41) 3455-9672 ramal 7101.

## **Rio Guaraguaçu**

O rio que fica à direita da comunidade nasce próximo ao município de Matinhos, tem 100 quilômetros de comprimento e sua desembocadura é em frente a Ilha da Cotinga, na baía de Paranaguá. O rio Guaraguaçu possui um trecho navegável de 60 km, que liga a ponte do Guaraguaçu à baía de Paranaguá. Os 30 primeiros quilômetros são de água doce, que vão até o Poço do Maciel, onde suas águas se encontram com as do rio Maciel. A partir deste ponto, o Guaraguaçu começa a receber a influência do mar, que salitra a água e faz o rio correr conforme as marés. Suas águas são piscosas e facilmente são encontrados jundiás, robalos, acarás, calafates, traíras e com um pouco mais de dificuldade alguns pacus.

## **Loja de Artesanato e Café Caiçara do Guaraguaçu**

Café preparado com produtos locais pela Comunidade do Guaraguaçu. Entre as delícias servidas estão a torta de peixe, bolo de banana, geléia de pinga, bolo de aipim, torta de legumes e sucos naturais. Somente por encomenda. PR-407, km 14 - Tel: (41) 99554-9757



# O QUE VISITAR

## **Estrada Ecológica do Guaraguaçu**

A estrada se estende por aproximadamente 26 km até o balneário de Pontal do Sul, margeando o rio Guaraguaçu. Seu traçado foi feito com o objetivo de ligar o povoado de Pontal do Sul por terra a Paranaguá, realizado em meados da década de 50. Como pavimentação, foram utilizadas as conchas encontradas nos sambaquis que podem ser observadas em todo o percurso. Atualmente a estrada é utilizada como caminho para propriedades particulares, acesso à locais de pesca e práticas de ecoturismo como a Caminhada Internacional na Natureza que o município realiza todo ano.

Contato com o Departamento de Turismo. (41) 3455-9600 ramal 7032 - pontalprturismo@gmail.com.

## **Loja de Artesanato e Café Caiçara do Guaraguaçu**

Café preparado com produtos locais pela Comunidade do Guaraguaçu. Entre as delicias servidas estão a torta de peixe, bolo de banana, geléia de pinga, bolo de aipim, torta de legumes e sucos naturais.

Somente por encomenda. Localiza-se na PR-407, km 14 - (41) 99554-9757

## **Parque Nacional Marinho das Ilhas dos Currais**

O parque foi criado para proteger os ecossistemas das ilhas, os ambientes marinhos nos limites do seu entorno, visando a proteção e o controle de relevantes áreas de reprodução de aves marinhas. O primeiro Parque Nacional Marinho do Paraná, é formado por três ilhas: uma grande ilha com vegetação no cume, uma segunda um pouco menor e outra com apenas um pico rochoso. Elas ficam entre as baías de Guaratuba e Paranaguá, a 6,2 milhas de distância da costa, em frente ao balneário de Praia de Leste e são um dos principais berçários das aves marinhas no Brasil e no Atlântico Sul. Criado pela lei 12.829 de 20 de junho de 2013 É um dos pontos de mergulho do Paraná. Atualmente são liberados apenas atividades de mergulho para pesquisas científicas.

## **Parque Natural Municipal do Manguezal do Rio Perequê**

O Parque ocupa uma área de 16,2 hectares, criado com o objetivo de preservar o ecossistema dos manguezais. O visitante poderá fazer a trilha do micuin (665 metros) e conhecer os ecossistemas de mangue e restinga. Tel. (41) 3455-9631.

Avenida Mira-Mar ao lado do CEM - balneário de Pontal do Sul.

## **Observação de Golfinhos**

No balneário de Pontal do Sul é possível observar golfinhos que utilizam a região para se alimentar e cuidar dos filhotes. Atualmente estão identificados cerca de 40 indivíduos que adultos que frequentam o local e chegam a 2,20 metros. Podem ser vistos em algumas praias na Ponta do Poço e para sabem mais sobre eles, é só acessar [www.leccem.net](http://www.leccem.net).



# O QUE VISITAR

## PASSEIOS

### **Pesca Esportiva**

O rio Guaraguaçu é local apropriado para a pesca esportiva, sendo muito procurado por pescadores pela fartura de peixes, principalmente o Robalo, peixe nativo do rio, e algumas variedades novas como o Bagre Africano. Marinas localizadas nas margens do rio oferecem saídas agendadas. Tel (41) 99603- 3591 Marina Paraíso / 9823-0032 Náutica Guaraguaçu.

### **Passeios Náuticos**

A partir do terminal aquiário em Pontal do Sul, é possível desvendar a belíssima baía de Paranaguá, através de inúmeros passeios náuticos, deparando-se com golfinhos que utilizam a região para se alimentar e cuidar dos seus filhotes. Não existem roteiros fixos, os passeios precisam ser agendados. Abaline: 3455-2616 Cotranauta: 99139-8094

### **Mergulho**

A Associação MarBrasil promove Mergulho voltado à conservação da biodiversidade marinha, treinamentos de mergulho científico e mergulhos agendados para o Parque Nacional Marinho das Ilhas dos Currais. Rua Ingá, s/nº - Pontal II / Balneário de Pontal do Sul. Tel. (41) 3455-1419.

### **Ilha da Galeta**

De dimensões maiores que a dos Currais, a ilha é cercada pelos costões de rocha. Situa-se próximo à ponta da Ilha do Mel. Existe uma pequena piscina natural que se forma em algumas épocas do ano mas o desembarque é difícil, não há praia ou trapiches e as ondas são muito fortes. Localiza-se a 3 km do Balneário de Pontal do Sul.

### **Caminhada Int. da Natureza (Circuito Caiçara)**

Este circuito acontece em Pontal do Sul, quando ocorre também a “puxada de rede”, ou pesca da tainha. Durante esse trajeto, os caminhantes interagem com os ecossistemas de praia, restinga e manguezal, além de desfrutarem, em grande parte do percurso, da vista privilegiada para a Ilha do Mel.

### **Caminhada Int. Na natureza- (Circuito Graciosa)**

Este circuito ocorre em uma propriedade particular e fica no entorno das futuras instalações de um hotel fazenda. Durante o trajeto, os participantes passam por tanques de pesca e percorrem trilhas cheias de orquídeas e bromélias.



# O QUE VISITAR

## **Caminhada Int. Na natureza- (Circuito Ilha Colônia Pereira)**

O trajeto ocorre dentro do CTG Desgarrados do Pago, área rural do Município. Durante o percurso, os participantes conhecem um arrozal e percorrem trilhas em meio à mata atlântica.

## **Caminhada Int. da Natureza (Circuito Ecocultural do Guaraguaçu)**

O Circuito Ecocultural do Guaraguaçu” integra as “Caminhadas Internacionais na Natureza” e está inserido na comunidade mais antiga de Pontal do Paraná. O encanto típico das comunidades tradicionais poderá ser sentido ao provar o delicioso café Caiçara, confeccionado com todo o carinho pela comunidade com produtos da região. Após o café, o que os espera é uma deliciosa aventura de 10 km cercada por toda a beleza cênica que só a fauna e a flora da mata atlântica oferece. A Caminhada acontece às margens do Rio Guaraguaçu, o rio mais imponente da região, o que proporciona paisagens únicas com excelentes pontos para fotografar. O trajeto passa pelo entorno do “Sítio Arqueológico Sambaquis do Guaraguaçu”, e por isto, ao longo da estrada pode-se observar restos de conchas que foram utilizadas para pavimentação a muitos anos atrás. O acesso ao quilômetro 01, é feito por barco e leva em torno de 15 minutos. No retorno, os participantes podem optar pelo almoço cuidadosamente preparado pela comunidade. Após o evento, para quem queira permanecer no local, algumas Marinas e propriedades oferecem áreas para descanso e lazer, hospedagem, locação de equipamentos de pesca e passeios de barco pelo rio.

## **Caminhadas Int. Na natureza Circuito Ilha do Maciel**

No Maciel, ou “Ilha do Maciel” como o local é carinhosamente conhecido, a beleza da Mata Atlântica vem coroada com paisagens únicas, proporcionadas por um rio à beira-mar. O circuito está inserido em uma comunidade tradicional pesqueira de Pontal do Paraná, onde o acesso por embarcação é priorizado.

## **Calçadão de Praia de Leste**

Área de lazer e ponto de encontro durante a temporada de verão. Estruturado com lanchonetes e comércio em geral. Localiza-se entre as Ruas Dídio Costa e Afonso Camargo.

## **Calçadão de Ipanema**

Área de lazer e ponto de encontro durante a temporada de verão. Possui lanchonetes e comércio em geral. Localiza-se no final da Avenida São Luiz. Calçadão de Santa Terezinha Área de lazer para diversas atividades durante a temporada. O calçadão possui lanchonetes e comércio em geral, oferecendo segurança aos moradores e turistas, sem contar o carnaval que acontece no calçadão, considerado um dos melhores da região. Localiza-se no final da Avenida Paraná



# O QUE VISITAR

## **Praias:**

O município possui 23 km de orla marítima, onde se situam 48 balneários com boa balneabilidade e condições para banho e surf, sendo cinco os principais centros: Praia de Leste; Santa Terezinha, Ipanema, Shangri-lá e Pontal do Sul.

### **Balneário Praia de leste**

Praia de areia branca e águas claras, sua vegetação quase já não pode ser observada nas áreas mais urbanizadas, mas é caracterizada por ser basicamente rasteira. Suas águas são constantemente movimentadas oferecendo locais para banhos.

### **Balneário de Santa Terezinha**

Oferece ótimos picos de surf, além de ser o mais frequentado por jovens. O balneário realiza o melhor carnaval de Pontal do Paraná e possui uma agitada vida noturna. Neste balneário acontece também, todas as quintas-feiras a Feira da Lua.

### **Balneário de Shangri-lá**

Possui uma larga faixa de areia, ondas mais fortes com alguns pontos propícios para a prática do surf e locais para pescaria.

### **Balneário Ipanema**

Com o comércio bastante ativo, o balneário que oferece ótimos picos para a prática do surf é um dos mais agitados nas temporadas de verão.

### **Balneário Pontal do Sul**

Dono de uma beleza única, o balneário de Pontal do Sul mantém preservada a área de restinga e longas faixas de areia branca e fina. Além disto, o local oferece desde ondas para que goste do surf, até piscinas naturais que se formam dependendo da maré, e são uma excelente opção para as famílias. É neste balneário também, que está localizado o Terminal de Aquaviário de Pontal do Paraná, aonde é feita a travessia para a Ilha do Mel e a maioria das Marinas que abrigam uma grande frota de barcos de passeio.

## **Horário dos Barcos para ilha do Mel**

Segunda a Quinta:

das 08:00 as 18:00 a cada uma hora.

Sextas

das 08:00 as 19:00 a cada uma hora.

Sábados

das 08:00 as 19:00 a cada meia hora.

Domingos

das 08:00 as 17:30 a cada meia hora.



# SERVIÇOS PONTAL DO PARANÁ

## ONDE DORMIR

### Hotel Porto Fino

Av Dep. Aníbal Khury, 4964 balneário Porto Fino  
(41) 3458-3162 - hotel.portofino@outlook.com  
www.hoteisportofino.com.br

### Pousada Canoas

R. Roque Frederico Sabino, 389 Balneário Ipe  
(41) 3458-3480  
www.pousadacanoaspr.com.br

### Hotel Morada do Sol

PR 412 km 5,5 n 5495 - Ipanema  
(41) 3457-9154

### Mata Atlântica Park Hotel

Rod. Alexandra/Matinhos (PR 508) Km12  
(41) 3457-1161  
www.mataatlantica.com.br

### Pousada Farol

R. Raul de Castro e Silva 200 - Balneário Ipanema  
(41) 99607-3926 / 41 99611-0362

### Pousada Caminho das Ilhas

Rod Eng. Darci Gomes de Moraes  
(41) 99162-0119  
www.caminhodasilhas.com.br

### Hotel Marina Lagamar Eirieli

R. João Manuel Pereira, 1949 Balneário Pontal Sul  
(41) 3455-2187  
www.marinalagamar.com.br

### Kyn Tal Da Ilha Hospedaria e Cozinha

R das Aroeiras, 166 Balneário Pontal do Sul  
(41) 99821-0269

### Porto Marina Mares do Sul

Av. Beira-Mar, 88 Balneário Pontal do Sul  
(41) 3455-1447  
www.marinamaresdosul.com.br

### Pousada Embarque da Ilha

Al. Palmital, 661 Balneário Pontal do Sul  
(41) 99529-6312 / 41 3455-2155

### Hotel Village Pontal do Sul

Av Dep Aníbal Khury nº 17879 (41) 3455-1161  
www.villagepontal.com.br

## ONDE COMER

### Amigu's Ristorante

Rod. PR 407, km 18 Jd. Jacarandá - (41) 3458-5433

### Bora Bora Restaurante, Pizzaria e Choperia

Av. Beira Mar, 121 Praia de Leste - (41) 3458-1261

### Buffet de Leste

R. Afonso Camargo, 385, Praia de Leste (41) 3458-3853

### Cantto das Pedras Petiscaria

Av Beira Mar, s/nº Pontal do Sul - (41) 3455-3275

### Costelão de Ipanema

Av. São Luiz, 585 - Ipanema - (41) 3457-9274

### Per Tutti Casa de Massas

R. Baronesa do Cerro Azul, 66 P. de Leste - (41) 3458-1949

### Pizzaria Karrankas

Av. Beira Mar, 344 - Pontal do Sul - (41) 3455-2592

### Restaurante da Ivete

Av Beira Mar, 1017 - Pontal do Sul - (41) 99834-9977

### Restaurante 277

R. Baronesa do Cerro Azul, Praia de Leste (41) 3458-3335

### Restaurante Ilha Bela

R. Edo Tuhl, 449, Shangri-lá - (41) 3457-5995

### Pico do Pastel

Rod. Eng. Darci Gomes, PR 412.- Santa Terezinha  
(41) 99837-5716

### Sorimar Lanchonete

AV. Beira Mar - Pontal do Sul - (41) 3455-1316

## ARTESANATO

### Ateliê da Dona Jacyra

R. dos Corais, 50 (41) 3457-5751

### Loja do Provopar Municipal

R Noêmio G. Simas, 138 - Praia de Leste (41) 3455-9636

### Feiras de Artesanato "Mãos de Pontal"

Praia de Leste - Santa Terezinha - Shangri-lá

Loja de Artesanato e Café Caiçara o Guaraguaçu  
PR 407, km 14 (41) 99554-9757

# SERVIÇOS PONTAL DO PARANÁ

## POSTOS DE SAÚDE

Posto De Saúde Pontal Do Sul (41) 3455-9623

Posto de Saúde Shangri-lá (41) 3455-9613

Posto de Saúde Ipanema (41) 3455-9621

Posto de Saúde Praia de Leste (41) 3455-9622

Posto de Saúde 24 Horas

R. Santa Mônica, 369 Praia de Leste (41) 3455-9614

R. Sebastião Caboto Shangri-lá (41) 3455-9624

## BANCOS

Banco do Brasil PR 412, 1191, Praia de Leste

Bradesco PR 412, 5495 - Balneário Praia de Leste

Itaú PR 412, 5575 - Ipanema (41) 0800-970-4828

Caixa Econômica Federal

Lotéricas - Ipanema e Praia de Leste

Banco 24 Horas (Caixa eletrônico)

Rua Ivaí, 679 (Drogaria Forte Farma) Praia de

Leste e Bavaresco - Praia de Leste.

## TRANSPORTADORAS TURÍSTICAS

Barca da Ilha

(41) 3455-1014 - [www.barcadailha.com.br](http://www.barcadailha.com.br)

Empresa de Transporte Marítimo Lua Cheia

Rua Gervão, 80 (41) 99926-2655

Robinho Tur -

Rua Leocádio Correia, 196 Tel: (41) 99929-3695

J.J. Tur -

R Pavão, 95 Pontal do Sul (41) 996518464

Santos Tur -

Rua olinda 232 Tel: (41) 9797-6408

Trans Zampieri -

PR 407, km16 Guaraguaçu (41) 3458-1151

Viaje Bem Turismo e Locações

(41) 3458-2299

Sene Estacionamento

R. Erva Mate - Pontal do Sul (41) 99259-9216

## Sene Nacional Gás

R. Embaúba 51- Pontal do Sul (41) 9824-9877

## Robinho Tur

Rua Leocádio Correia, 196 - (41) 99929-3695

## Estação B52

AV. Beira Mar 3433 - Pontal do Sul (41) 9949-7113

## CMG Costa

Av. Edo Puhl n 200- Shangri-lá (41) 99865-4213

## Transporte Ju-Cris

Av Beira Mar (RUA RIO DO CANAL) (41) 3455-1316

## D da Costa Serafim Transporte Marítimo

Al Artur João de Campos, 40 - (41) 3422-0430

## MARINAS

### Condomínio Náutico Guaraguaçu

Rua Antonio Garanito, 70 Tel. (41) 99823-0032

### Marina A

Av dos Iates, 110 - Pontal do Sul - (41) 3455-1392

### Marina Atlantis

R. da Soja, 165 Pontal do Sul (41) 3455-2444

### Marina Bom Jesus

Rua Gervão, 151, Pontal do Sul - (41) 3455-2006

### Marina Central Náutica

R. Erva Mate, s/nº - Pontal do Sul - (41) 3455-1528

### Marina Ilha do Mel

R. dos Iates, 1577 - Pontal do Sul - (41) 3455-1580

### Marina Lagamar

Av. do Mel, 1661 - Pontal do Sul (41) 3455-2187

### Marina Las Palmas

Rua da Soja, s/º Pontal do Sul - (41) 9906-2000

### Marina Ponta do Poço

Rua Ponta do Moço, Pontal do Sul (41) 3455-1450

### Marina Quebra Mar

Rua Imbaúba, 69 -Pontal do Sul (41) 3455-1222

### Marina Vale do Sol

Rua Tapebuia, s/n - Pontal do Sul (41) 3455-2282

### Marina 7 Mares

Al Artur de Campos, 496 - Pontal do Sul (41)3455-2177



## TELEFONES ÚTEIS:

Bombeiros.....	193
Disque Denúncia – Exploração Sexual de Crianças e Adolescentes.....	100
Disque denúncia - Tráfico de Drogas .....	181
Polícia Militar .....	190
Polícia Civil .....	197
Polícia Rodoviária Federal .....	191
Emergência Médica (SAMU) .....	192
IML - Instituto Médico Legal .....	(41) 3423-4232
SICRIDE - Denúncia de crianças desaparecidas .....	(41) 3224-6822
SANEPAR .....	115
COPEL .....	0800 510 0116
PROCON .....	0800 41 1512
Ferry- boat (balsa).....	(41) 3472-1024 / 3472-1650 / 3472-2832
Ecovia .....	0800 41 0277
Ibama .....	(41) 3453-3153 / 3453-9090
<b>POLÍCIA RODOVIÁRIA ESTADUAL</b>	
Guaratuba .....	(41) 3442-1132 / 3472-6283
Matinhos .....	(41) 3458-2377
Pontal do Paraná .....	(41) 3458-2377
Estrada da Graciosa - PR 410 .....	(41) 3672-1432
<b>POLÍCIA FLORESTAL</b>	
Guaraqueçaba .....	(41) 3482-1337
Guaratuba .....	(41) 3443-6858
<b>CORPO DE BOMBEIROS</b>	
Antonina .....	(41) 3432-2132
Guaratuba.....	(41) 3442-2332
Matinhos .....	(41) 3453-2323 / 3351-2000 / 3453-6065
Paranaguá .....	(41) 3427-2006 / 3423-4041 / 3423-1202
Pontal do Paraná .....	(41) 3972-7036 / 3458-2120
<b>CONSELHO TUTELAR</b>	
Antonina.....	(41) 3978-1094 / 8418-0837 (Plantão) / 3432-2118
Guaraqueçaba .....	(41) 3482-1611/ 8476-6098 (Plantão)
Guaratuba .....	(41) 3442-8131 / 9998-3942 (Plantão) / 3442-8175
Matinhos.....	(41) 3432-1112 / 3453-6645 / 9978-2286
Morretes .....	(41) 3462-1217
Paranaguá .....	(41) 3420-6080 / 3420-2905
Pontal do Paraná .....	(41) 3972-7066

**As informações deste guia são para empresas parceiras da IGR Adetur Litoral do Paraná**

**Secretaria Municipal de Turismo e Cultura de Antonina**  
Rua Heitor Soares Gomes, 30 Tel (41) 3978-1027  
turismo@antonina.pr.gov.br  
www.antonina.pr.gov.br

**Secretaria Municipal de Turismo e Cultura de Guaraqueçaba**  
Rua XV de Novembro, 04 Tel. (41) 3482-1249  
turismoguara@gmail.com

**Secretaria Municipal de Cultura e Turismo de Guaratuba**  
R. Cel. Afonso B de Souza, 81 Tel. (41) 3472-8643  
cultura@guaratuba.pr.gov.br  
www.portalguaratuba.pr.gov.br

**Secretaria Municipal de Turismo e Desenvolvimento Econômico e Esporte de Matinhos**  
Rua Pastor Elias Abraão, 22 Tel. (41) 3971-6014  
turismo@matinhos.pr.gov.br  
www.matinhos.pr.gov.br

**Secretaria Municipal de Meio Ambiente, Turismo e Cultura de Morretes**  
Largo Doutor José Pereira, 435 - Centro Histórico Tel. (41) 3462-1266 Ramal 252  
turismo@morretes.pr.gov.br  
www.morretes.pr.gov.br

**Secretaria Municipal de Cultura e Turismo de Paranaguá**  
Arthur de Abreu, 44 - Centro Paranaguá Tel. (41) 3422-6290  
recepcao.secultur@paranagua.pr.gov.br  
www.paranagua.pr.gov.br/secultur

**Secretaria Municipal de Turismo e Desenvolvimento Econômico de Pontal do Paraná**  
PR 407, km 19 - Balneário de Leste Tel. (41) 3455-9631  
pontalprturismo@gmail.com

## **FICHA TÉCNICA**

### ***Coordenação Técnica***

Deise Maria Fernandes Bezerra - Paraná Turismo

Evandro Pinheiro - Paraná Turismo

Patrícia Assis - Adetur Litoral

Victoria Xavier Dutra - Paraná Turismo

### **Coordenação Gráfica / Criação e Diagramação**

Allan Neto - Adetur Litoral

Patrícia Assis - Adetur Litoral

### **PRESIDENTE PARANÁ TURISMO**

João Jacob Mehl

### **DIRETORA TÉCNICA PARANÁ TURISMO**

Isabella Tioqueta

### **PRESIDENTE IGR ADETUR LITORAL DO PARANÁ**

Nelson Cotovicz Filho

### **Fotos**

Adetur Litoral

Priscila Forone

Canva

Adriano Almeida

Allan Neto

Geraldo Polakovski

Paulinha Kozlowski

Guia Ilha do Mel

Barca da Ilha

Reserva Ecológica Sebui

Santuário Vitória Régia

Secultur

Felipe Quenol